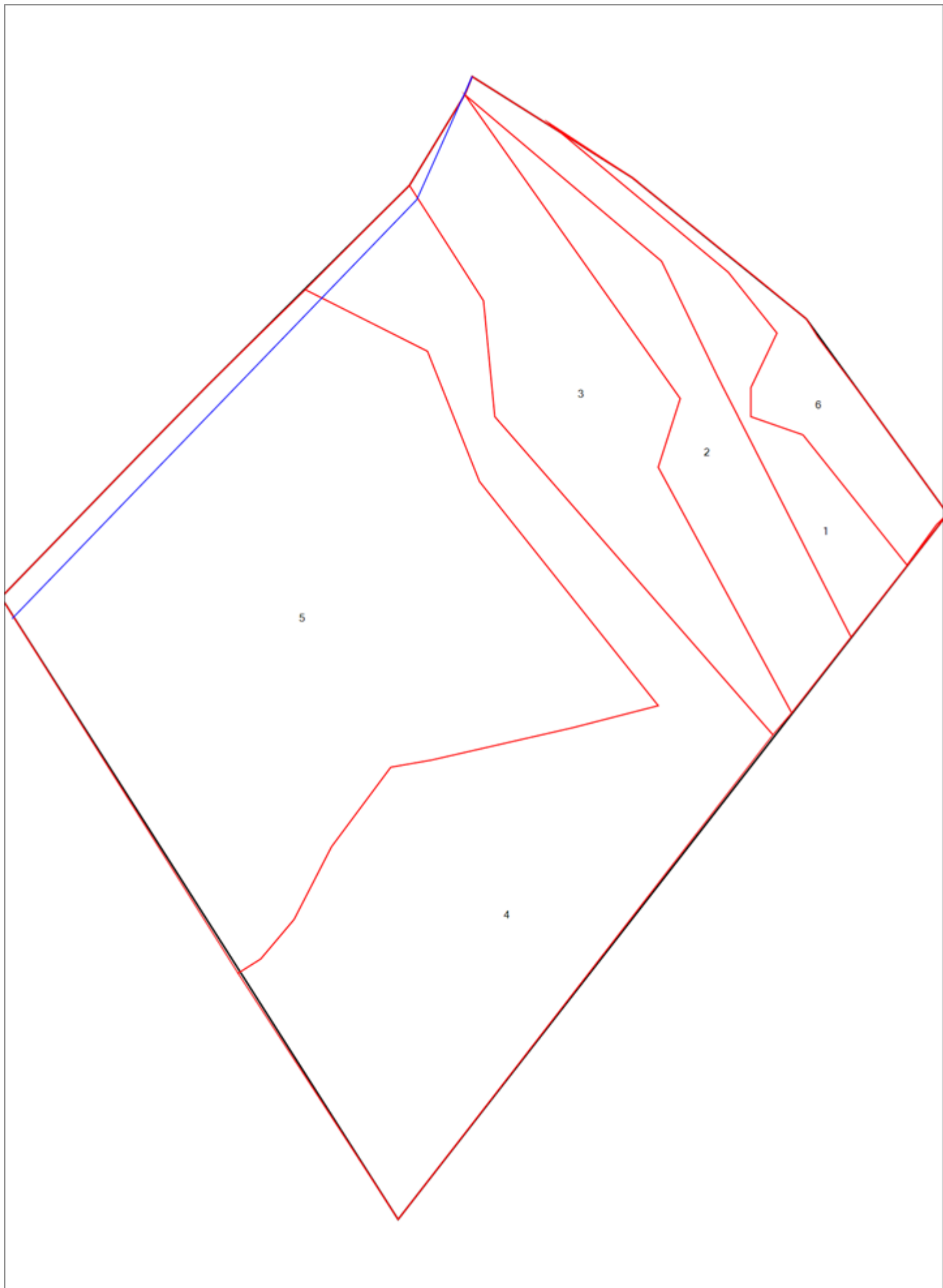


# Nogabalu raksturojošie rādītāji

Zemes vienības apzīmējums- 96820020021

Kvartāls/ nogabals	Geo platība, ha	Meža zemes veids	Meža tips	Nogabala apraksts	Izcelšanās	Valdošā koku suga				Mežaudze			
						bonitāte	vid. augstums	vid. caurmērs	vecums	biezība	Šķērslauk. m <sup>2</sup> /ha	kokū sk. gab/ha	krāja m <sup>3</sup> /ha
<b>Zemes vienība 96820020021</b>		<b>inv. veikta 2020. gadā</b>			<b>Īpašums - 96820020024 - Muižnieki</b>								
		<b>Sēļu pagasts</b>			<b>Saimniecība: Muižnieki</b>								
<b>2. kvartāls</b>													
1	0,22	Mežaudze	Vr	7B13B30	D	I	16	18	30	6	14	108	
Sugas<5%: B30 (1. grupa - 2-5% no audzes krājas) , P50 (2. grupa - <2% no audzes krājas) Aizs.paz.- 1107001000001 Valsts noz. ĪADT/Biosfēras rezervāts/Ziemeļvidz. biosf. rezervāts/pamatteritorija 0.22 ha, Aizs.paz.- 1107001300005 Valsts noz. ĪADT/Biosfēras rezervāts/Ziemeļvidz. biosf. rezervāts/ZVBR neitrālā zona 0.22 ha, Platību sadalījums: t.sk. mežs 0,22 ha, t.sk. ceļi 0 ha, t.sk. grāvji 0 ha													
2	0,31	Mežaudze	Nd	8P53 1B33 1B23	D	III	14	18	53	4	11	78	
Pēdējais cirtes izpildes veids un gads: Kopšanas cirte 2006 Aizs.paz.- 1107001000001 Valsts noz. ĪADT/Biosfēras rezervāts/Ziemeļvidz. biosf. rezervāts/pamatteritorija 0.31 ha, Aizs.paz.- 1107001300005 Valsts noz. ĪADT/Biosfēras rezervāts/Ziemeļvidz. biosf. rezervāts/ZVBR neitrālā zona 0.31 ha, Platību sadalījums: t.sk. mežs 0,31 ha, t.sk. ceļi 0 ha, t.sk. grāvji 0 ha													
3	0,49	Izcirtums	Km		D								
Pēdējais cirtes izpildes veids un gads: Kailcirte pēc caurmēra 2020 Pēdējais darbības veids un gads: Koku ciršana 2020 Nepieciešamais atjaunošanas gads: 2025 Aizs.paz.- 1107001000001 Valsts noz. ĪADT/Biosfēras rezervāts/Ziemeļvidz. biosf. rezervāts/pamatteritorija 0.49 ha, Aizs.paz.- 1107001300005 Valsts noz. ĪADT/Biosfēras rezervāts/Ziemeļvidz. biosf. rezervāts/ZVBR neitrālā zona 0.49 ha, Platību sadalījums: t.sk. mežs 0,47 ha, t.sk. ceļi 0 ha, t.sk. grāvji 0,02 ha													
4	1,27	Mežaudze	Kv	10P78	D	IV	15	18	78	5	16	123	
Pēdējais cirtes izpildes veids un gads: Kopšanas cirte 2020 Pēdējais darbības veids un gads: Koku ciršana 2020 Aizs.paz.- 1107001000001 Valsts noz. ĪADT/Biosfēras rezervāts/Ziemeļvidz. biosf. rezervāts/pamatteritorija 1.27 ha, Aizs.paz.- 1107001300005 Valsts noz. ĪADT/Biosfēras rezervāts/Ziemeļvidz. biosf. rezervāts/ZVBR neitrālā zona 1.27 ha, Platību sadalījums: t.sk. mežs 1,24 ha, t.sk. ceļi 0 ha, t.sk. grāvji 0,03 ha													
5	1,61	Mežaudze	Pv	10P53	D	V	9	12	53	5	13	68	
Aizs.paz.- 1107001000001 Valsts noz. ĪADT/Biosfēras rezervāts/Ziemeļvidz. biosf. rezervāts/pamatteritorija 1.61 ha, Aizs.paz.- 1107001300005 Valsts noz. ĪADT/Biosfēras rezervāts/Ziemeļvidz. biosf. rezervāts/ZVBR neitrālā zona 1.61 ha, Aizs.paz.- 40023000 Aizsargjoslas/Ūdenstilpju(teču), mitrzemju a /Aizsarg. zona gar mitrzemēm ha, Platību sadalījums: t.sk. mežs 1,53 ha, t.sk. ceļi 0 ha, t.sk. grāvji 0,08 ha													
6	0,17	Izcirtums	Vr		D								
Pēdējais cirtes izpildes veids un gads: Kailcirte 2020 Pēdējais darbības veids un gads: Koku ciršana 2020 Nepieciešamais atjaunošanas gads: 2025 Aizs.paz.- 1107001000001 Valsts noz. ĪADT/Biosfēras rezervāts/Ziemeļvidz. biosf. rezervāts/pamatteritorija 0.17 ha, Aizs.paz.- 1107001300005 Valsts noz. ĪADT/Biosfēras rezervāts/Ziemeļvidz. biosf. rezervāts/ZVBR neitrālā zona 0.17 ha, Platību sadalījums: t.sk. mežs 0,17 ha, t.sk. ceļi 0 ha, t.sk. grāvji 0 ha													
<b>Kopā platība kvartālā (ha):</b>			<b>4,07</b>	<b>Platību sadalījums: t.sk. mežs 3,94 ha, t.sk. ceļi 0 ha, t.sk. grāvji 0,13 ha</b>									
<b>Kopā platība kadastrā (ha):</b>			<b>4,07</b>	<b>Platību sadalījums: t.sk. mežs 3,94 ha, t.sk. ceļi 0 ha, t.sk. grāvji 0,13 ha</b>									
<b>Pavisam kopā (ha):</b>			<b>4,07</b>	<b>Platību sadalījums: t.sk. mežs 3,94 ha, t.sk. ceļi 0 ha, t.sk. grāvji 0,13 ha</b>									



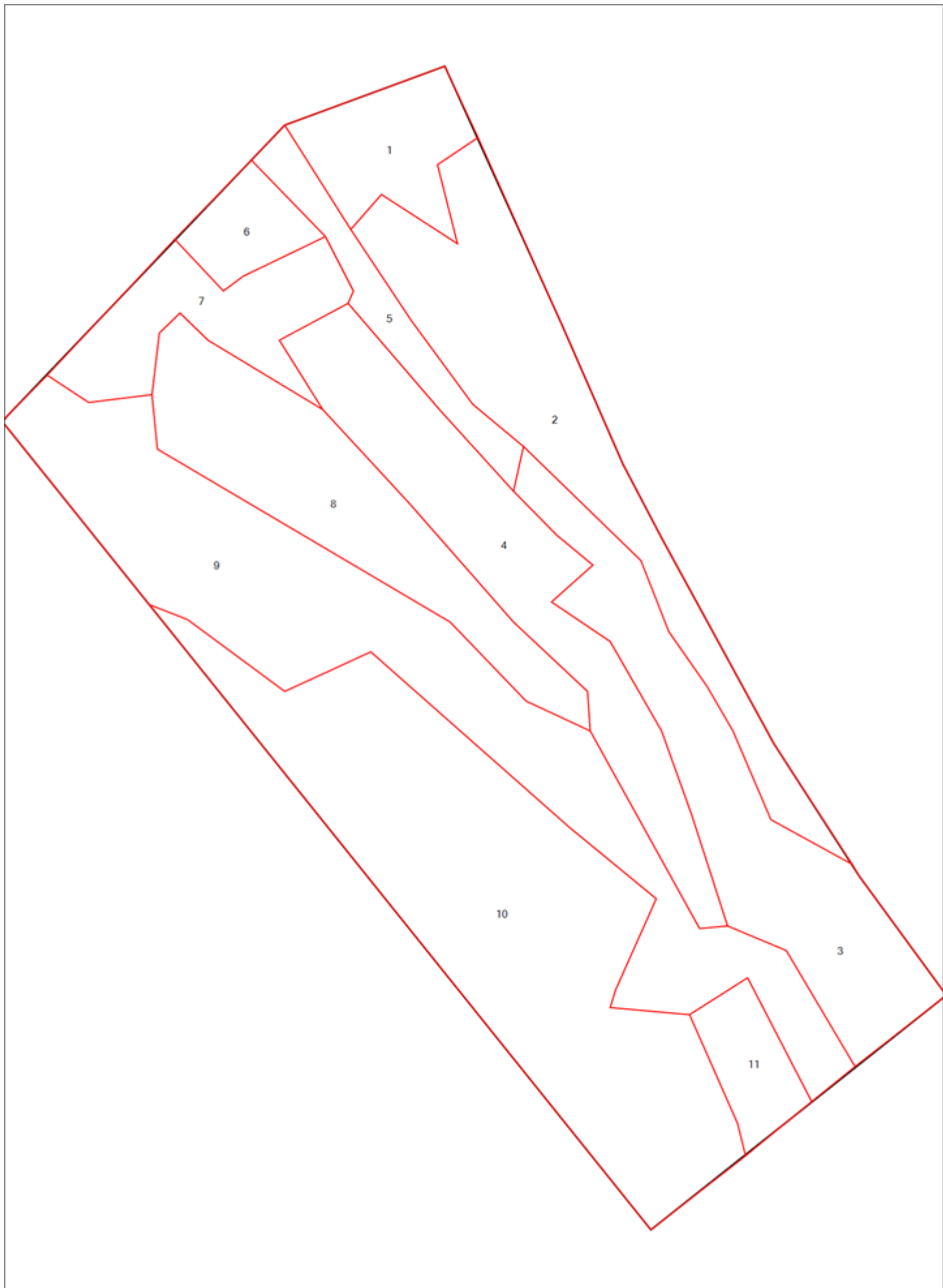
Zemes vienība: 96820020021 Mērogs: 1:1202

# Nogabalu raksturojošie rādītāji

Zemes vienības apzīmējums- 96820020024

Kvartāls/ nogabals	Geo platība, ha	Meža zemes veids	Meža tips	Nogabala apraksts	Izcelšanās	Valdošā koku suga				Mežaudze			
						bonitāte	vid. augstums	vid. caurmērs	vecums	biezība	Šķērslauk. m <sup>2</sup> /ha	kokus. gab/ha	krāja m <sup>3</sup> /ha
<b>Zemes vienība 96820020024</b>		<b>inv. veikta 2020. gadā</b>			<b>Īpašums - 96820020024 - Muižnieki</b>								
		<b>Sēļu pagasts</b>			<b>Saimniecība: Muižnieki</b>								
<b>1. kvartāls</b>													
1	0,29	Mežaudze	Vr	100z113	D	II	28	48	113	7	24	305	
Sugas<5%: B85 (2. grupa - <2% no audzes krājas) , E113 (1. grupa - 2-5% no audzes krājas) , Le113 (1. grupa - 2-5% no audzes krājas)													
Aizs.paz.- 1107001000001 Valsts noz. ĪADT/Biosfēras rezervāts/Ziemeļvidz. biosf. rezervāts/pamatteritorija 0.29 ha, Aizs.paz.- 1107001300005 Valsts noz. ĪADT/Biosfēras rezervāts/Ziemeļvidz. biosf. rezervāts/ZVBR neitrālā zona 0.29 ha, Platību sadalījums: t.sk. mežs 0,29 ha, t.sk. ceļi 0 ha, t.sk. grāvji 0 ha													
2	0,87	Izcirtums	Vr		D								
Pēdējais cirtes izpildes veids un gads: Kailcirte 2020													
Pēdējais darbības veids un gads: Koku ciršana 2020													
Nepieciešamais atjaunošanas gads: 2025													
Aizs.paz.- 1107001000001 Valsts noz. ĪADT/Biosfēras rezervāts/Ziemeļvidz. biosf. rezervāts/pamatteritorija 0.87 ha, Aizs.paz.- 1107001300005 Valsts noz. ĪADT/Biosfēras rezervāts/Ziemeļvidz. biosf. rezervāts/ZVBR neitrālā zona 0.87 ha, Platību sadalījums: t.sk. mežs 0,87 ha, t.sk. ceļi 0 ha, t.sk. grāvji 0 ha													
3	0,85	Izcirtums	Dms		D								
Pēdējais cirtes izpildes veids un gads: Kailcirte pēc caurmēra 2020													
Pēdējais darbības veids un gads: Koku ciršana 2020													
Nepieciešamais atjaunošanas gads: 2025													
Aizs.paz.- 1107001000001 Valsts noz. ĪADT/Biosfēras rezervāts/Ziemeļvidz. biosf. rezervāts/pamatteritorija 0.85 ha, Aizs.paz.- 1107001300005 Valsts noz. ĪADT/Biosfēras rezervāts/Ziemeļvidz. biosf. rezervāts/ZVBR neitrālā zona 0.85 ha, Platību sadalījums: t.sk. mežs 0,85 ha, t.sk. ceļi 0 ha, t.sk. grāvji 0 ha													
4	0,79	Mežaudze	Ks	8B2P9	D	I	4	5	9	7		2350 20	
Pēdējais cirtes izpildes veids un gads: Kailcirte 2006													
Atjaunots: 2016													
Nepieciešamais jaunaudžu kopšanas gads: 2021													
Aizs.paz.- 1107001000001 Valsts noz. ĪADT/Biosfēras rezervāts/Ziemeļvidz. biosf. rezervāts/pamatteritorija 0.79 ha, Aizs.paz.- 1107001300005 Valsts noz. ĪADT/Biosfēras rezervāts/Ziemeļvidz. biosf. rezervāts/ZVBR neitrālā zona 0.79 ha, Platību sadalījums: t.sk. mežs 0,79 ha, t.sk. ceļi 0 ha, t.sk. grāvji 0 ha													
5	0,22	Mežaudze	Ks	4E3A1Ba1B1P14	D	II	2	3	14	7		2230 26	
Pēdējais cirtes izpildes veids un gads: Kailcirte 2006													
Atjaunots: 2011													
Nepieciešamais jaunaudžu kopšanas gads: 2021													
Aizs.paz.- 1107001000001 Valsts noz. ĪADT/Biosfēras rezervāts/Ziemeļvidz. biosf. rezervāts/pamatteritorija 0.22 ha, Aizs.paz.- 1107001300005 Valsts noz. ĪADT/Biosfēras rezervāts/Ziemeļvidz. biosf. rezervāts/ZVBR neitrālā zona 0.22 ha, Platību sadalījums: t.sk. mežs 0,22 ha, t.sk. ceļi 0 ha, t.sk. grāvji 0 ha													
6	0,15	Mežaudze	Dms	5E3P48 2B28	D	III	14	16	48	6	16	121	
Aizs.paz.- 1107001000001 Valsts noz. ĪADT/Biosfēras rezervāts/Ziemeļvidz. biosf. rezervāts/pamatteritorija 0.15 ha, Aizs.paz.- 1107001300005 Valsts noz. ĪADT/Biosfēras rezervāts/Ziemeļvidz. biosf. rezervāts/ZVBR neitrālā zona 0.15 ha, Platību sadalījums: t.sk. mežs 0,15 ha, t.sk. ceļi 0 ha, t.sk. grāvji 0 ha													
7	0,38	Izcirtums	Dms		D								
Pēdējais cirtes izpildes veids un gads: Kailcirte pēc caurmēra 2020													
Pēdējais darbības veids un gads: Koku ciršana 2020													
Nepieciešamais atjaunošanas gads: 2025													
Aizs.paz.- 1107001000001 Valsts noz. ĪADT/Biosfēras rezervāts/Ziemeļvidz. biosf. rezervāts/pamatteritorija 0.38 ha, Aizs.paz.- 1107001300005 Valsts noz. ĪADT/Biosfēras rezervāts/Ziemeļvidz. biosf. rezervāts/ZVBR neitrālā zona 0.38 ha, Platību sadalījums: t.sk. mežs 0,38 ha, t.sk. ceļi 0 ha, t.sk. grāvji 0 ha													
8	0,71	Mežaudze	Ks	5B25 3E2P38	D	III	10	8	25	7		2040 89	
Sugas<5%: P70 (2. grupa - <2% no audzes krājas)													
Aizs.paz.- 1107001000001 Valsts noz. ĪADT/Biosfēras rezervāts/Ziemeļvidz. biosf. rezervāts/pamatteritorija 0.71 ha, Aizs.paz.- 1107001300005 Valsts noz. ĪADT/Biosfēras rezervāts/Ziemeļvidz. biosf. rezervāts/ZVBR neitrālā zona 0.71 ha, Platību sadalījums: t.sk. mežs 0,71 ha, t.sk. ceļi 0 ha, t.sk. grāvji 0 ha													
9	1,5	Mežaudze	Km	8P108 2P143	D	V	15	20	108	5	17	133	
Pēdējais cirtes izpildes veids un gads: Kopšanas cirte 2020													

Kvartāls/ nogabals	Geo platība, ha	Meža zemes veids	Meža tips	Nogabala apraksts	Izcelšanās	Valdošā koku suga				Mežaudze			
						bonitāte	vid. augstums	vid. caurmērs	vecums	biezība	Šķērslauk. m2/ha	kokū sk. gab/ha	krāja m3/ha
Pēdējais darbības veids un gads: Koku ciršana 2020													
Aizs.paz.- 1107001000001 Valsts noz. ĪADT/Biosfēras rezervāts/Ziemeļvidz. biosf. rezervāts/pamatteritorija 1.5 ha, Aizs.paz.- 1107001300005 Valsts noz. ĪADT/Biosfēras rezervāts/Ziemeļvidz. biosf. rezervāts/ZVBR neitrālā zona 1.5 ha,													
Platību sadalījums: t.sk. mežs 1,5 ha, t.sk. ceļi 0 ha, t.sk. grāvji 0 ha													
10	1,74	Mežaudze	Pv	7P58 3P98	D	IV	12	13	58	5	15		100
Pēdējais cirtes izpildes veids un gads: Kopšanas cirte 2020													
Pēdējais darbības veids un gads: Koku ciršana 2020													
Aizs.paz.- 1107001000001 Valsts noz. ĪADT/Biosfēras rezervāts/Ziemeļvidz. biosf. rezervāts/pamatteritorija 1.74 ha, Aizs.paz.- 1107001300005 Valsts noz. ĪADT/Biosfēras rezervāts/Ziemeļvidz. biosf. rezervāts/ZVBR neitrālā zona 1.74 ha, Aizs.paz.- 40023000 Aizsargjoslas/Ūdenstilpju(teču), mitrzemju a /Aizsarg. zona gar mitrzemēm ha,													
Platību sadalījums: t.sk. mežs 1,74 ha, t.sk. ceļi 0 ha, t.sk. grāvji 0 ha													
11	0,17	Mežaudze	Pv	10P38	D	V	5	8	38	6		2400	24
Aizs.paz.- 1107001000001 Valsts noz. ĪADT/Biosfēras rezervāts/Ziemeļvidz. biosf. rezervāts/pamatteritorija 0.17 ha, Aizs.paz.- 1107001300005 Valsts noz. ĪADT/Biosfēras rezervāts/Ziemeļvidz. biosf. rezervāts/ZVBR neitrālā zona 0.17 ha,													
Platību sadalījums: t.sk. mežs 0,17 ha, t.sk. ceļi 0 ha, t.sk. grāvji 0 ha													
<b>Kopā platība kvartālā (ha):</b>			<b>7,67</b>	<b>Platību sadalījums: t.sk. mežs 7,67 ha, t.sk. ceļi 0 ha, t.sk. grāvji 0 ha</b>									
<b>Kopā platība kadastrā (ha):</b>			<b>7,67</b>	<b>Platību sadalījums: t.sk. mežs 7,67 ha, t.sk. ceļi 0 ha, t.sk. grāvji 0 ha</b>									
<b>Pavisam kopā (ha):</b>			<b>7,67</b>	<b>Platību sadalījums: t.sk. mežs 7,67 ha, t.sk. ceļi 0 ha, t.sk. grāvji 0 ha</b>									



Zemes vienība: 96820020024 Mērogs: 1:1753



# LATVIJAS REPUBLIKA

VALMIERAS RAJONA

Sēļu pagasta

Nekustamā īpašuma "Muižnieki"

Kadastra Nr. 9682 002 0021

## ZEMES ROBEŽU PLĀNS

Robežas noteiktas atbilstoši Sēļu pagasta domes 2006.gada 26.janvāra sēdes protokola izrakstam Nr.1. 23. un Sēļu pagasta padomes 2006.gada 26.janvāra sēdes protokolam Nr.1. 23# pielikumam Nr.10 un 2006.gada 20.janvāra zemes pirkuma līgumam

Robežu plāns sastādīts pēc 2001.gada robežu ierādīšanas materiāliem un 2006.gada apsekošanas rezultātiem mērogā 1 : 10 000.

Zemes kopplatība ir 3.63 ha,  
izpildot robežu instrumentālo uzmērīšanu zemes kopplatība var tikt precizēta.



**VZD VIDZEMES REĢIONĀLĀ NODAĻA**

Valmieras biroja vadītāja

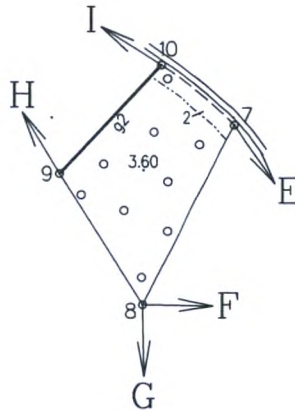
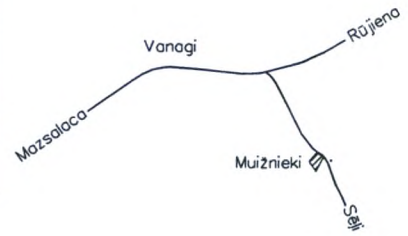
Inese Andersone  
D.Bierne

11.07.2006.

**EKSPLIKĀCIJA**

Zemes gabalu Nr.	Kopplatība ha (3-8-9-10-11-13-14-15)	Zemes lietošanas veidi													meiorēts LIZ ha
		lauksaimn. izmant. zeme	tai skaitā				meži	krūmāji	purvi	zem ūdeņiem	t.sk.		zem ceļiem	pārējās zemes	
			aranzeme	augļu dārzi	plavas	ganības					zem zivju dīķiem	zem ēkām un pagalmiem			
1	2	3	4	5	6	7	8	9	10	11	12	13	14	15	16
	3.63	-	-	-	-	-	3.60	-	-	0.03	-	-	-	-	-

**ZEMES IZVIETOJUMA SHĒMA**



*[Handwritten signature]*

Inta Klāšone 11.07.2006.

**NEKUSTAMĀ ĪPAŠUMA OBJEKTA APGRŪTINĀJUMI:**

- 1. 030303 - atrodas Ziemeļvidzemes biosfēras rezervāta neitrālās zonas teritorijā - 3.63ha
- 2. 02030303 - aizsargjoslas teritorija gar valsts 2. šķiras autoceļu V171 - 0.27ha

**ROBEŽU APRAKSTS**

- E - F zemes īpašums "Dūmiņi"
- F - G zemes īpašums "Līepas"
- G - H zemes īpašums "Valsts meži"
- H - I zemes īpašums "Dzērves"
- D - A Valsts autoceļš V171

Mērogs 1: 10000

ortofotokarte: 5321-44



<b>METRUM</b>		Valmieras gatve 87	
Licences Nr. 122		Rīga, LV 1004 Tālr. 8008100	
Valmieras biroja vadītāja		e-mail: metrum@metrum.lv	
Mērnieks	<i>[Signature]</i>	M.Brusova	16. 06. 2006
	<i>[Signature]</i>	A.Tams	20.03.2006.



# LATVIJAS REPUBLIKA

VALMIERAS RAJONA

Sēļu pagasta

Nekustamā īpašuma "Muižnieki"

Kadastra Nr. 9682 002 0024

## ZEMES ROBEŽU PLĀNS

Robežas noteiktas atbilstoši Sēļu pagasta domes 2006.gada 26.janvāra sēdes protokola izrakstam Nr.1. 23. un Sēļu pagasta padomes 2006.gada 26.janvāra sēdes protokolam Nr.1. 23# pielikumam Nr.10 un 2006.gada 20.janvāra zemes pirkuma līgumam

Robežu plāns sastādīts pēc 2004. gada robežu uzmērīšanas materiāliem un 2006.gada apsekošanas rezultātiem mērogā 1 : 5 000.

Zemes kopplatība ir 7.69 ha .



**VZD VIDZEMES REĢIONĀLĀ NODAĻA**

KADASTRA  
PĀRVALDES  
Valmieras biroja vadītāja

Inese Andersone  
D.Bierne

11.07.2006.



# EKSPLIKĀCIJA

Zemes lietošanas veidi

Zemes gabolu Nr.	Kopplatība ha (3-8-9-10-11-13-14-15)	Zemes lietošanas veidi														
		lauksaimn. izmant. zeme	tai skaitā					meži	krūmāji	purvi	zeme ūdeņiem	t.sk.		zeme celšiem	pārējās zemes	meliorēts LIZ ha
			aranzeme	augļu dārzi	plavas	gambas	zeme zivju dīķiem					zeme ēkām un pagalmiem				
1.	7.69	-	-	-	-	-	7.69	-	-	-	-	-	-	-	-	-

## ZEMES IZVIETOJUMA SHĒMA



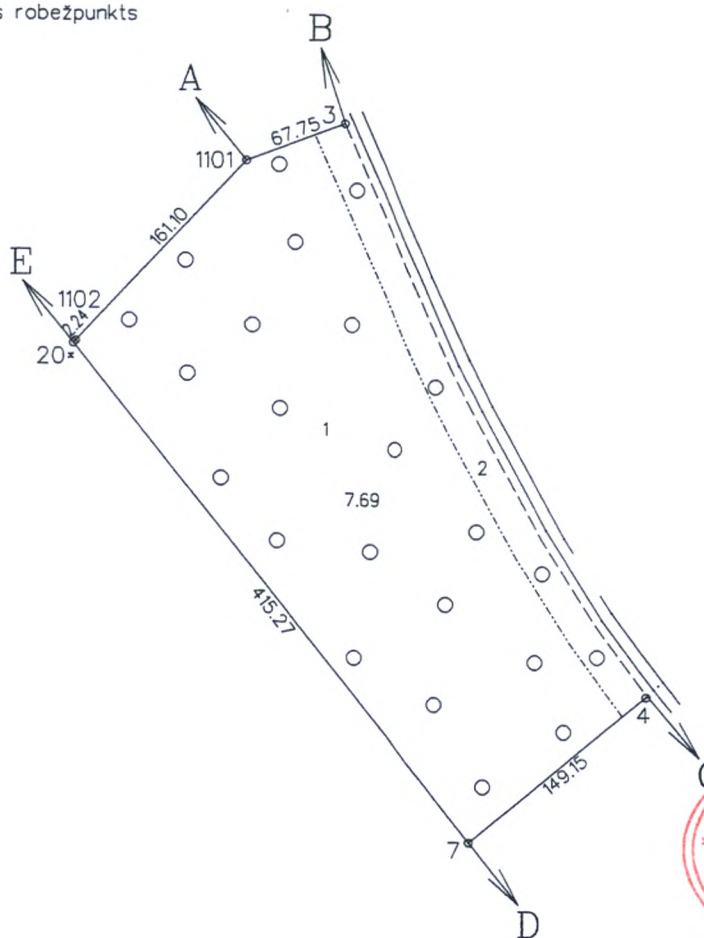
### ROBEŽPUNKTU KOORDINĀTAS

	X	Y
3	418185.97	569101.55
4	417809.34	569297.74
7	417714.34	569182.82
*20	418041.74	568927.60
1102	418043.38	568929.12
1101	418161.78	569038.28

Latvijas koordinātu 1992. g. sistēma  
Mēroga koeficients 0.999659

Platība 7.69 ha

\* - dabā nenostiprināts robežpunkts



Inta Klāšone 11.07.2006.

Nekustamā īpašuma lietošanas tiesību aprūtinājumi:

- 030303 - atrodas Ziemeļvidzemes biosfēras rezervāta neitrālās zons teritorijā - 7.69ha
- 02030303 - aizsargjoslas teritorija gar valsts 2.šķiras autoceļu V171 - 0.88ha

### ROBEŽU APRAKSTS

- A - B zemes īpašums "Vecpilāti"
- B - C Valsts autoceļš V171
- C - D zemes īpašums "Dzērves"
- D - E zemes īpašums "Valsts meži"
- E - A zemes īpašums "Krogzemes 2"

Mērogs 1: 5000  
ortofotokarte: 5321-44



<b>METRUM</b> Valmieres biroja vadītāja Licences Nr. 122		Vienības gatve 87 Rīga, LV 1004 Tālrunis: 8008100 e-mail: metrum@metrum.lv	
M.Brusova	16.06.2006	A.Toms	20.03.2006.