

Jūrmala

Druvciems

“SLOKASIELA 99”

Zemes kadastra Nr 1300 013 1101


MEŽA INVENTARIZĀCIJA

no 2021. līdz 2040.gadam

Zemes īpašnieks vai
tiesiskais valdītājs **Tom Kadri Andersen**

Zemes kopplatība **0.4892 ha**
Meža zemes platība **0.34 ha**

Inventarizācijas veicējs **Arnolds Prokopovičs**
mob.tel. 29439142



Rīgas reģionālā VM
Babītes N
Babītes M

uzraugāmā teritorija

SIA “MEŽIERĪCĪBA”
Rīgā, 2021. gada 19. septembrī
Reģistrācijas Nr 8041-31873

TAKSĀCIJAS APRAKSTS

Nogabala nr. / platība	Meža zemes veids meža apsaimniekošanā	Meža tips	Bonitāte	Nogabalu apraksts							Saimnieciskie ieteikumi Izcērtamie apjomi m ³
				mežaudzes stāvs, suga	vecums	augstums	caurmērs	šķaļķa ērks - m s	kokuskaits	Apjoma grupa	

z.v. apzīmējums -13000131101

"SLOKASIELA 99"

1. kvartāls

1	0.34	Mežaudze	Dm	l	10P89						
					1.st.Priede	89	28	32	30		377
					Boj.- Citi līdz 10% no šķērsl						
					<5% Priede	179	2-5% no audzes krājas	1			
					_Atmir.audze -1. grupa birstaudze <10						
					_AP -Meži pilsētu administr_robežās/Meži pilsētu administr_robežās/						
					_AP -Balt. j. un R.j.l. piekr_a_j/lerob_saimn_darb_josla/						
					_Mež.atjaun.gads -1933						

0.34

0.34

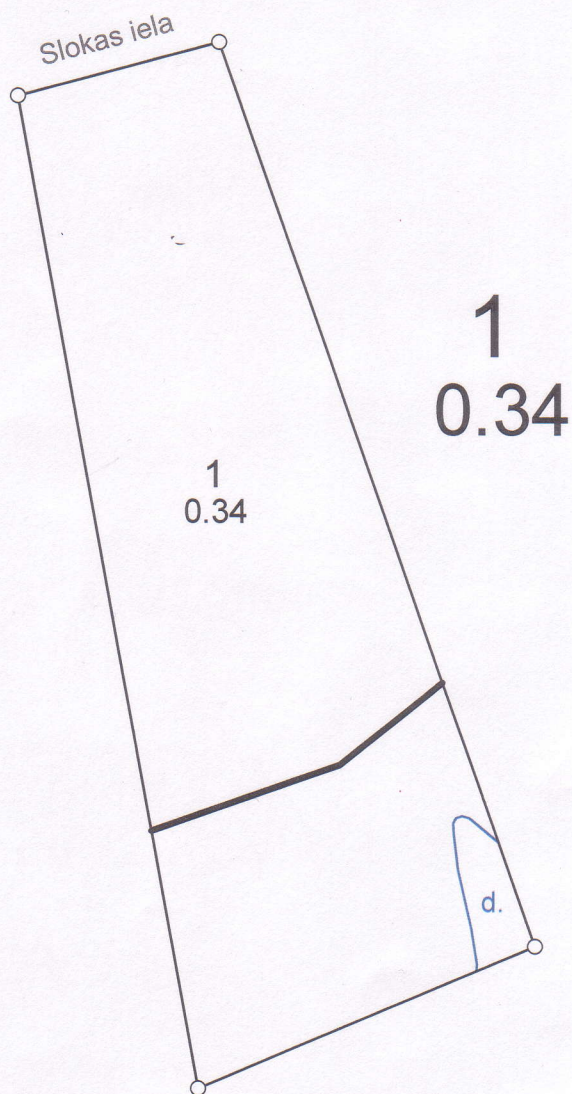
Jūrmala
Druvciems

Īpašums " Slokas iela 99 "

Kadastra apz. 1300 013 1101

Meža zemju plāns

Mērogs 1 : 1 000



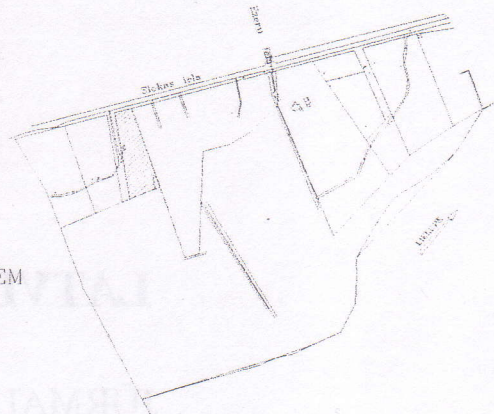
ROBEŽPUNKTU KOORDINĀTAS

LKS-92 SISTĒMĀ


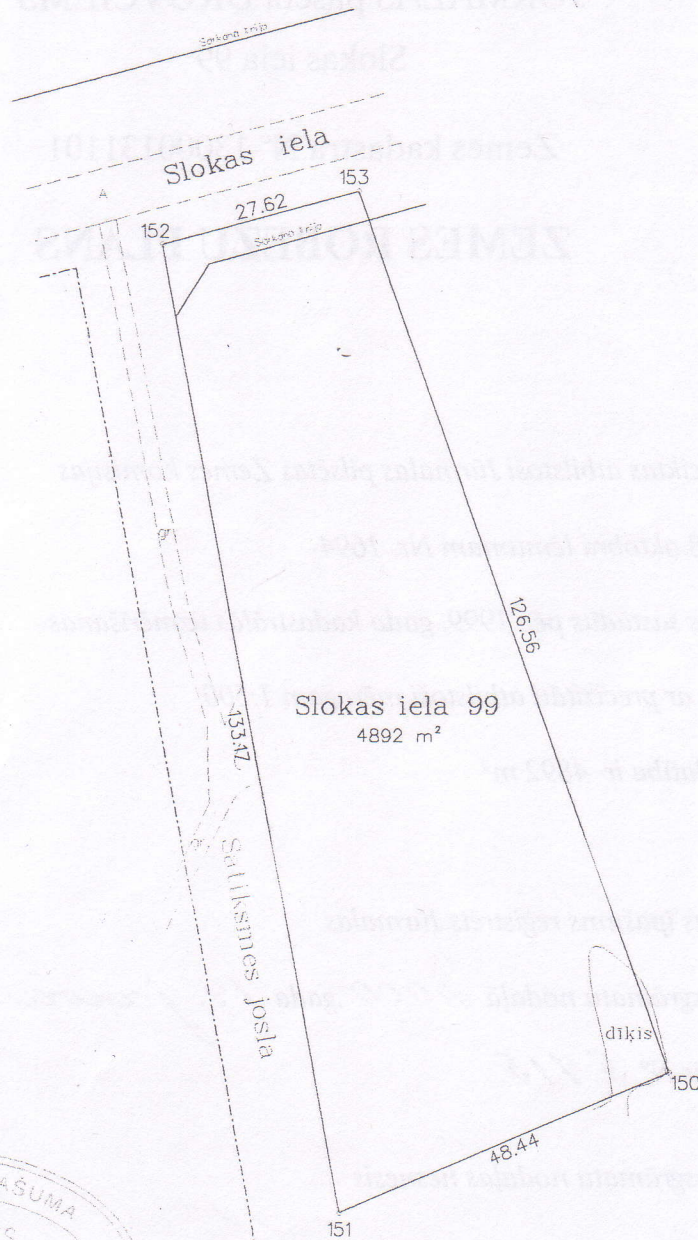
Mēroga koeficients 0.999605

	X	Y
152	311355.98	483553.28
153	311363.16	483579.93
150	311243.79	483621.82
151	311225.02	483577.18

ZEMES GABALA
IZVIETOJUMS KVARTĀLĀ



AIZSARGJOSLAS GAR IELĀM, AUTOCEĻIEM UN DZELZCEĻIEM
1. Slokas iela 28 m aizsargjosla 131 kv.m.




Mērogs 1: 1000

VALSTS ZEMES DIENESTS
Lielrigas reģionālās nodaļas
Jūrmalas pilsētas Mērniecības birojs

	pilsēta	vieta	parcele
kods	1300	013	1101

vadītājs	U.Gau		04.10.99.
uzmērēja	A.Semeiks		04.10.99.



LATVIJAS REPUBLIKA

JŪRMALAS pilsēta DRUVCIEMS

Slokas iela 99

Zemes kadastra N° 13000131101

ZEMES ROBEŽU PLĀNS

Robežas noteiktas atbilstoši Jūrmalas pilsētas Zemes komisijas

1999. gada 8. oktobra lēmumam Nr. 1694

Robežu plāns sastādīts pēc 1999. gada kadastrālās uzmērīšanas

materiāliem, ar precizitāti atbilstoši mērogam 1:500

Zemes kopplatība ir 4892 m²

Zemes īpašums reģistrēts Jūrmalas

zemesgrāmatu nodaļā 4000. gada 19. janvārī

Folijas N° 5415

Zemesgrāmatu nodaļas tiesnesis

VALSTS ZEMES DIENESTS

Lielrīgas reģionālā nodaļa

Nodaļas vadītāja vietn.

A. Jansons

22.10.99.