

LATVIJAS REPUBLIKA

ZEMES ROBEŽU, SITUĀCIJAS UN APGRŪTINĀJUMU PLĀNS

Zemes vienības kadastra apzīmējums: 32700020041

Robežas noteiktas atbilstoši Neretas pagasta 1996.gadā 29.oktobra Zemes komisijas lēmumam Nr.27; 13.parangrāfs.

Zemes robežas ierādītas, apvidus situācija un apgrūtinājumi noteikti 2004.gada 25.novembrī

Plāna mērogs 1: 5000

Zemes vienības platība: 5.4 ha

Zemes vienība ir kamerāli pārzīmēta

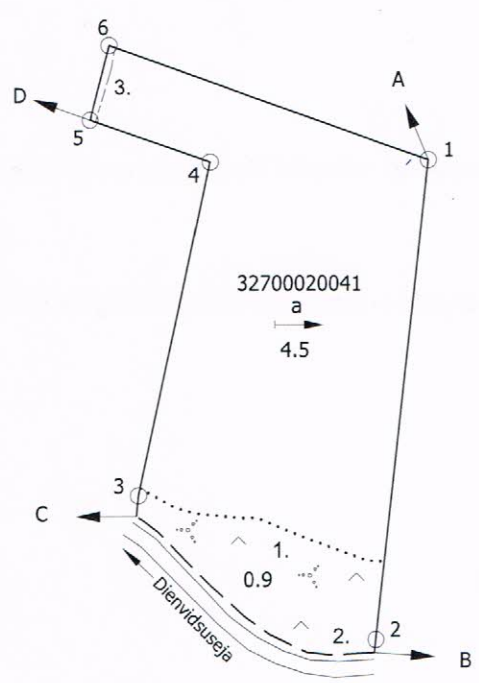
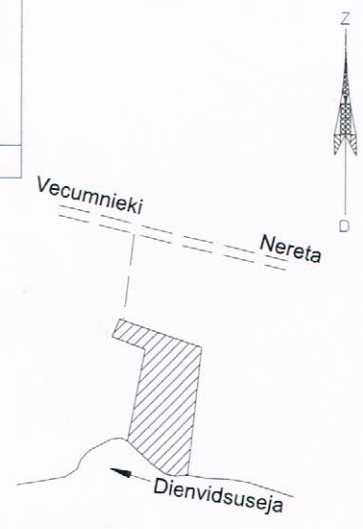
Zemes vienības platība tiks precizēta pēc zemes vienības robežu kadastrālās uzmērīšanas



SIA "Ventspils mērnīeks" vadītājs		Tomass Soopargs	28.09.2021
Ierosinātājs ir informēts par kadastrālās uzmērīšanas laikā veiktajām darbībām, to rezultātiem.		SIA "RTRK" valdes loceklis Edgars Gailītis	28.09.2021
Ierosinātājs ir informēts par kadastrālās uzmērīšanas laikā veiktajām darbībām, to rezultātiem.		Melitas Lejiņas pilnvarotā persona SIA "RTRK" valdes loceklis Edgars Gailītis	28.09.2021

Zemes vienības platība ha	ZEMES LIETOŠANAS VEIDU EKSPLIKĀCIJA													
	Lauksaimniecībā izmantojamā zeme	tajā skaitā				Meži	Krūmāji	Purvi	Ūdens objektu zeme	tajā skaitā		Zeme zem ēkām un pagalmiem	Zeme zem ceļiem	Pārējās zemes
		Aramzeme	Augļu dārzeņi	Plāvas	Ganības					zem ūdeņiem	zem zivju dīķiem			
5.4	5.4	4.5	-	-	0.9	-	-	-	-	-	-	-	-	

ZEMES VIENĪBAS IZVIETOJUMA SHĒMA



NEKUSTAMĀ ĪPAŠUMA LIETOŠANAS TIESĪBU APGRŪTINĀJUMI

- 1.010201 - Dienvidsuseja upes aizsargjosla - 5.4ha
- 2.010502 - tauvas josla gar upi - 0.0ha
- 3.050203 - servitūts tiesības uz braucamo ceļu par labu nekustamajam īpašumam ar kadastra Nr. 3270 002 0020 - 0.0ha (0.02ha)

ROBEŽU APRAKSTS

- no A līdz B zemes īpašums Grāvīši
- no B līdz C Dienvidsusejas upe
- no C līdz D zemes īpašums Upelnieki
- no D līdz A zemes īpašums Videjas

Plāna mērogs 1: 5000

Mērnieks Edgars Ūdis (sert.Nr. BB-73, derīgs no 15.11.2010 līdz 14.11.2025) apliecina, ka plāns izgatavots atbilstoši Ministru kabineta 2011.gada 27.decembra noteikumiem Nr.1019 "Zemes kadastrālās uzmērīšanas noteikumi"

Edgars Ūdis

28.09.2021

LATVIJAS REPUBLIKA

ZEMES ROBEŽU PLĀNS

Zemes vienības kadastra apzīmējums: 32700020074

Plāns izgatavots pamatojoties uz Aizkraukles novada pašvaldības domes 2021.gada 16.septembra lēmumu Nr.228 (sēdes protokols Nr.11., 73.p.), "Par zemes ierīcības projekta apstiprināšanu nekustamajam īpašumam "Upelnieki" Neretas pagastā, Aizkraukles novadā".

Zemes vienība izveidota, sadalot zemes vienību ar kadastra apzīmējumu 32700020020

Robežas uzmērītas: no 22.03.2021 līdz 17.09.2021

Plāna mērogs 1: 5000

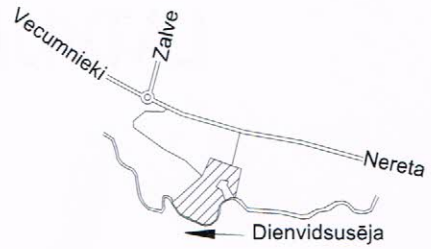
Zemes vienības platība: 15.54 ha



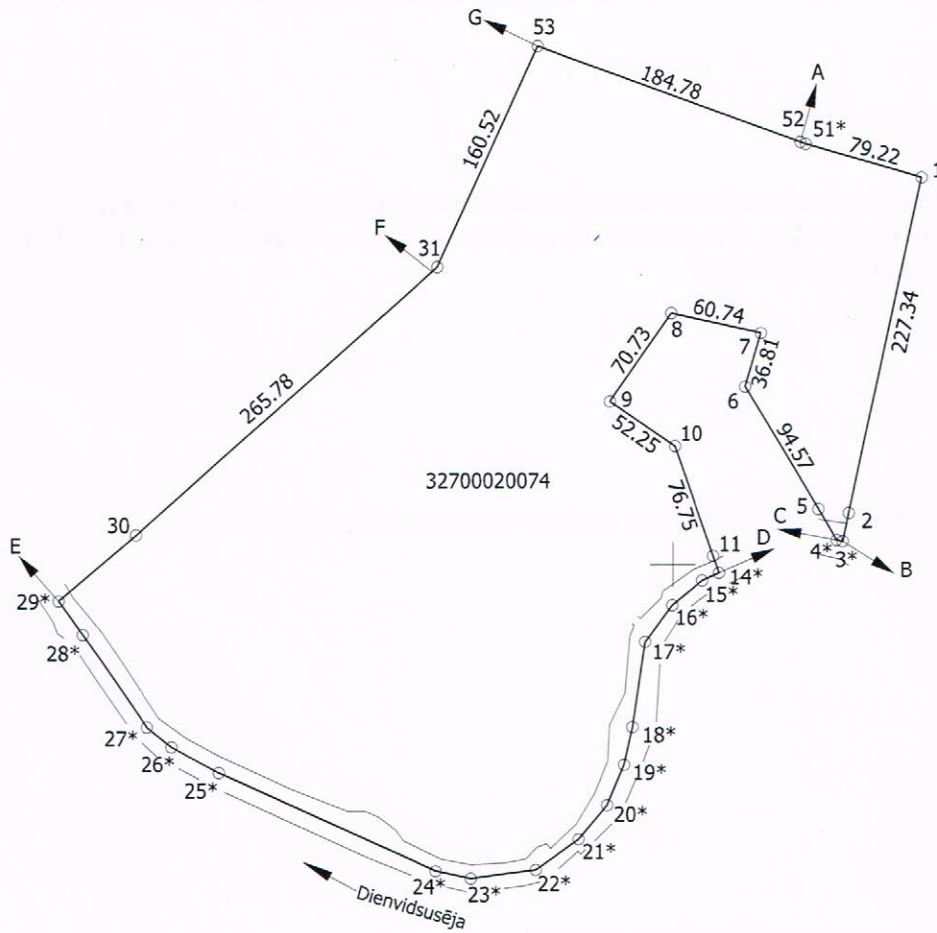
SIA "Ventspils mērnies" vadītājs		Tomass Soopargs	28.09.2021
Ierosinātājs ir informēts par kadastrālās uzmērīšanas laikā veiktajām darbībām, to rezultātiem.		SIA "RTRK" valdes loceklis Edgars Gailītis	28.09.2021
Ierosinātājs ir informēts par kadastrālās uzmērīšanas laikā veiktajām darbībām, to rezultātiem.		Melītas Lejiņas pilnvarotā persona SIA "RTRK" valdes loceklis Edgars Gailītis	28.09.2021

ZEMES VIENĪBA UZMĒRĪTA
LKS-92 TM
Mēroga koeficients:0.9996706

ZĒMES VIENĪBAS IZVIETOJUMA SHĒMA



x=234500
y=575500



Robežojošo zemes vienību saraksts:

- no A līdz B: 32700020041
- no B līdz C: 32740030095
- no C līdz D: 32700020066 - "Upelnieki", Neretas pag., Aizkraukles nov.
- no D līdz E: 32740030095
- no E līdz F: 32700020039
- no F līdz G: 32700020034
- no G līdz A: 32700020003 - "Videjas", Neretas pag., Aizkraukles nov.

Plāna mērogs 1: 5000
Zemes vienības platība: 15.54 ha

Mērnieks Edgars Ūdris (sert.Nr.AB0173, derīgs no 15.11.2010 līdz 14.11.2025)
apliecina, ka plāns izgatavots atbilstoši Ministru kabineta 2011.gada 27.decembra
noteikumiem Nr. 1019 "Zemes kadastrālās uzmērīšanas noteikumi"

Edgars Ūdris

28.09.2021

LATVIJAS REPUBLIKA

APGRŪTINĀJUMU PLĀNS

Zemes vienības kadastra apzīmējums: 32700020074

Apgrūtinājumu saraksts:

1.	7311020101 vairāk par 100 km garas dabiskas ūdenstece vides un dabas resursu aizsardzības aizsargjolas teritorija lauku apvidos - 14.67 ha
2.	7311050200 tauvas joslas teritorija gar upi - 0.62 ha
3.	7311050200 tauvas joslas teritorija gar upi - 0.02 ha
4.	7311041000 - ūdensnotekas (ūdensteču regulēta posma un speciāli raktas gultnes), kā arī uz tās esošas hidrotehniskas būves un ierīces ekspluatācijas aizsargjoslas teritorija lauksaimniecībā izmantojamās zemēs - 0.62 ha
5.	7311041000 - ūdensnotekas (ūdensteču regulēta posma un speciāli raktas gultnes), kā arī uz tās esošas hidrotehniskas būves un ierīces ekspluatācijas aizsargjoslas teritorija lauksaimniecībā izmantojamās zemēs - 0.02 ha
6.	7312050101 ekspluatācijas aizsargjoslas teritorija gar elektrisko tīklu gaisvadu līniju ārpus pilsētām un ciemiem ar nominālo spriegumu līdz 20 kilovoltiem - 0.22 ha
7.	7312050101 ekspluatācijas aizsargjoslas teritorija gar elektrisko tīklu gaisvadu līniju ārpus pilsētām un ciemiem ar nominālo spriegumu līdz 20 kilovoltiem - 0.08 ha

Apgrūtinājumu plāns izgatavots: 28.09.2021

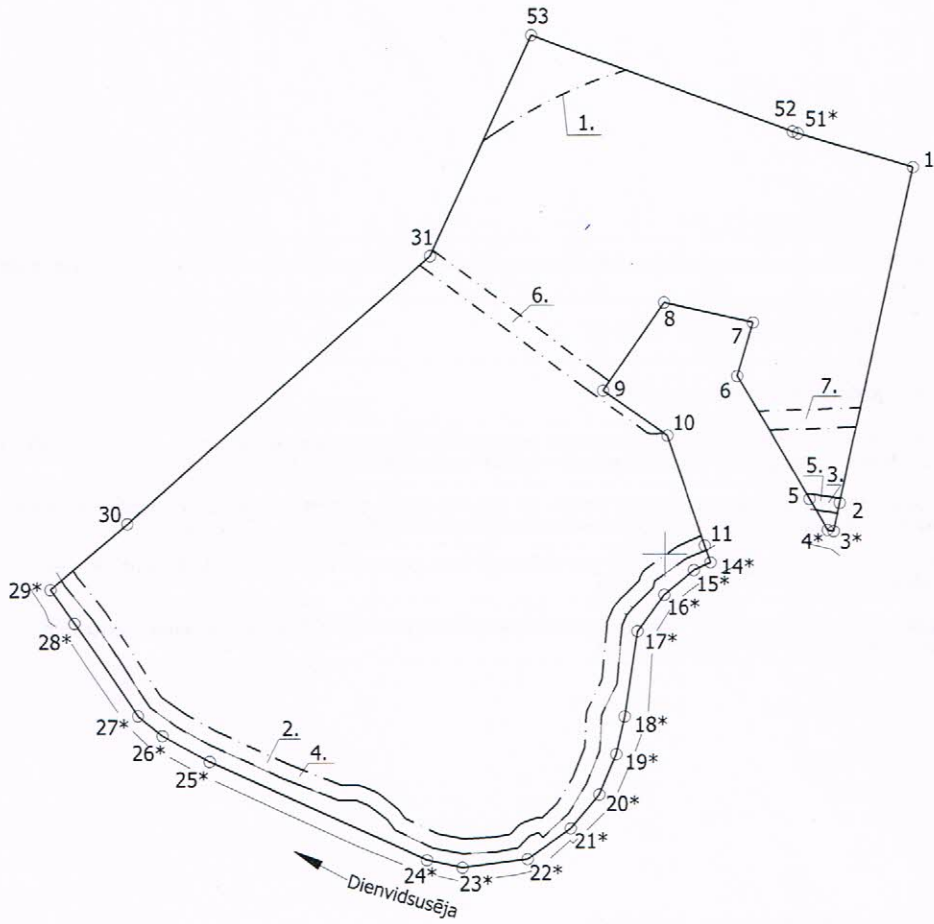
Plāna mērogs 1: 5000

Zemes vienības platība: 15.54 ha



Saskaņoja: Neretas apvienības pārvaldes vadītāja funkciju izpildītājs	paraksts	Rolands Kliņķis	29.09.2021
SIA "Ventspils mērnīeks" vadītājs		Tomass Soopargs	28.09.2021
Ierosinātājs ir informēts par kadastrālās uzmērīšanas laikā veiktajām darbībām, to rezultātiem.		SIA "RTRK" valdes loceklis Edgars Gailītis	28.09.2021
Ierosinātājs ir informēts par kadastrālās uzmērīšanas laikā veiktajām darbībām, to rezultātiem.		Melītas Lejiņas pilnvarotā persona SIA "RTRK" valdes loceklis Edgars Gailītis	28.09.2021

x=234500
y=575500



Plāna mērogs 1: 5000

Mērnīeks Edgars Ūdris (sert.Nr.AB0173, derīgs no 15.11.2010 līdz 14.11.2025)
apliecina, ka plāns izgatavots atbilstoši Ministru kabineta 2011.gada 27.decembra
noteikumiem Nr. 1019 "Zemes kadastrālās uzmērīšanas noteikumi"

Edgars Ūdris

28.09.2021

LATVIJAS REPUBLIKA

SITUĀCIJAS PLĀNS




Zemes vienības kadastra apzīmējums: 32700020074

Situācijas elementi uzmērīti: no 22.03.2021 līdz 17.09.2021

Plāna mērogs 1: 5000

Zemes vienības platība: 15.54 ha

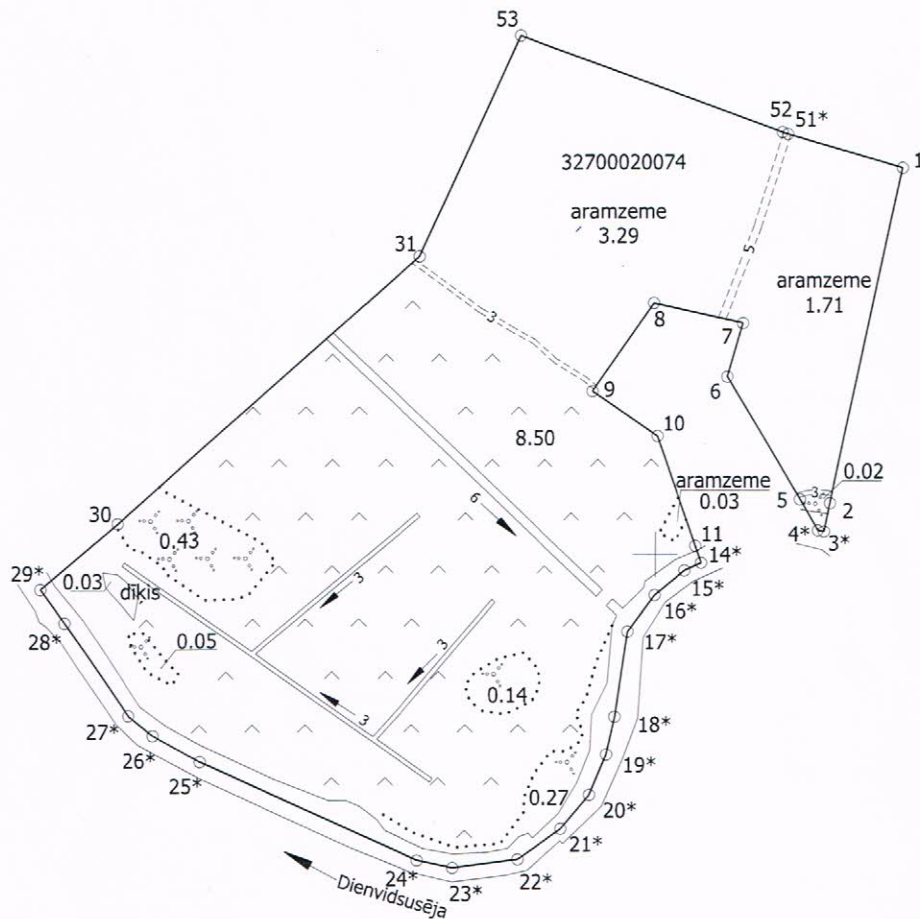


SIA "Ventspils mērnīeks" vadītājs		Tomass Soopargs	28.09.2021
Ierosinātājs ir informēts par kadastrālās uzmērīšanas laikā veiktajām darbībām, to rezultātiem.		SIA "RTRK" valdes loceklis Edgars Gailītis	28.09.2021
Ierosinātājs ir informēts par kadastrālās uzmērīšanas laikā veiktajām darbībām, to rezultātiem.		Melitas Lejiņas pilnvarotā persona SIA "RTRK" valdes loceklis Edgars Gailītis	28.09.2021

ZEMES LIETOŠANAS VEIDU EKSPLIKĀCIJA

Zemes vienības platība ha	ZEMES LIETOŠANAS VEIDU EKSPLIKĀCIJA													
	Lauksaimniecībā izmantojamā zeme	tajā skaitā				Meži	Krūmāji	Purvi	Ūdens objektu zeme	tajā skaitā		Zeme zem ēkām un pagalmiem	Zeme zem ceļiem	Pārējās zemes
		Aramzeme	Augļu dārzi	Plāvas	Ganības					zem ūdeņiem	zem zivju dīķiem			
15.54	13.53	5.03	-	-	8.50	-	0.91	-	0.99	0.99	-	-	0.11	-

x=234500
y=575500



Plāna mērogs 1: 5000

Mērnieks Edgars Ūdis (sert.Nr.AB0173, derīgs no 15.11.2010 līdz 14.11.2025) apliecina, ka plāns izgatavots atbilstoši Ministru kabineta 2011.gada 27.decembra noteikumiem Nr.1019 "Zemes kadastrālās uzmērīšanas noteikumi"

Edgars Ūdis

28.09.2021