



# LATVIJAS REPUBLIKA

Jelgavas rajona Kalnciema pilsētas lauku teritorijas

īpašuma

## ***Jelgavas iela 78***


Zemes kadastra Nr. 5431 003 0061

### ZEMES ROBEŽU PLĀNS

Robežas noteiktas atbilstoši Kalnciema pilsētas Zemes komisijas  
1996.gada 5.septembra lēmumam (sēdes protokols Nr.9).

Plāns sastādīts pēc 2002. gada robežu uzmērīšanas materiāliem  
mērogā 1:1000.

Zemes kopplatība ir 0.218 ha

 <b>VALSTS ZEMES DIENESTS</b> Jelgavas reģionālā nodaļa		
Kadastra pārvaldes Jelgavas biroja vadītājs	<i>[Signature]</i> I.Klīve	16.12.2002.

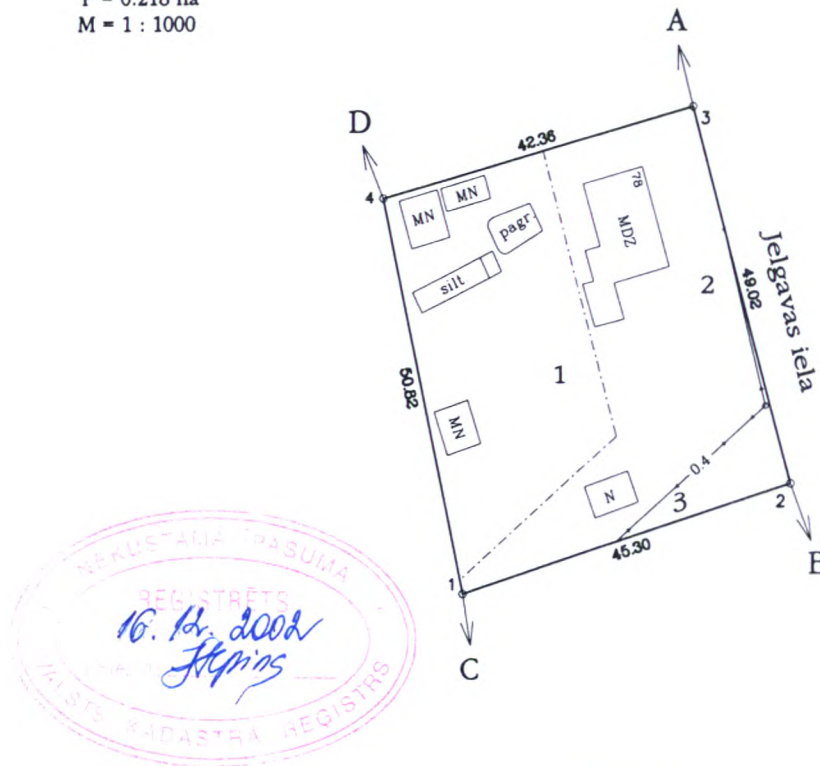
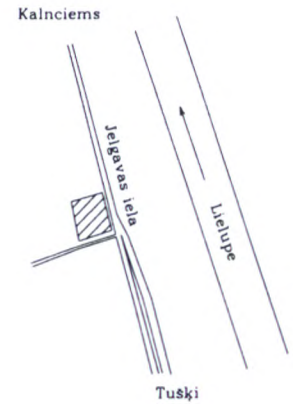
Zemes vienības Nr.	Kopplatība, ha	Zemes lietošanas veidi													
		Lauks. izm. zemes	tai skaitā			Meži	Krūmāji	Purvi	Zem ūdeņiem	tai skaitā	Zem zivju dīķiem	Zem ēkām un pagalmiem	Zem ceļiem	Parējas zemes	Meliorēta LIZ
			Aramzeme	Augļu dārzi	Pļavas										
1.	0.218	—	—	—	—	—	—	—	—	—	0.218	—	—	—	

ZEMES GABALA  
IZVIETOJUMA SHĒMA

ROBEŽPUNKTU KOORDINĀTAS LKS-92 TM  
MĒROGA KOEFICIENTS 0.9996

Nr.	X	Y
3	293156.24	477568.33
2	293108.90	477580.98
1	293095.17	477537.81
4	293144.93	477527.52

P = 0.218 ha  
M = 1 : 1000



APROBEŽOJUMI

- 1.- Lielupes aizsargjosla - 0.218 ha
- t.sk.2.- 5. tehn. kat. autoceļš V - 1062 ar aizsargjoslu - 0.100 ha
- t.sk.3.- elektrisko tīklu 0.4 kV gaisvadu līnija ar aizsargjoslu - 0.082 ha.

ROBEŽOJŠĀS ZEMES

- No A līdz B Valsts autoceļš V - 1065
- No B līdz C Kalnciema pilsētas pašvaldība
- No C līdz D zemes īpašums "Celmraugi"
- No D līdz A zemes īpašums "Jelgavas iela 76"

LR VZD ZEMGALES REĢIONĀLĀS NODAĻAS  
PASŪTĪJUMU IZPILDES PĀRVALDES  
MERNIECĪBAS UN TOPOGRĀFIJAS DAĻA

Kontrolieris		M. Vilčaks	28.10.2002
Mērnieks		A. Meija	28.10.2002