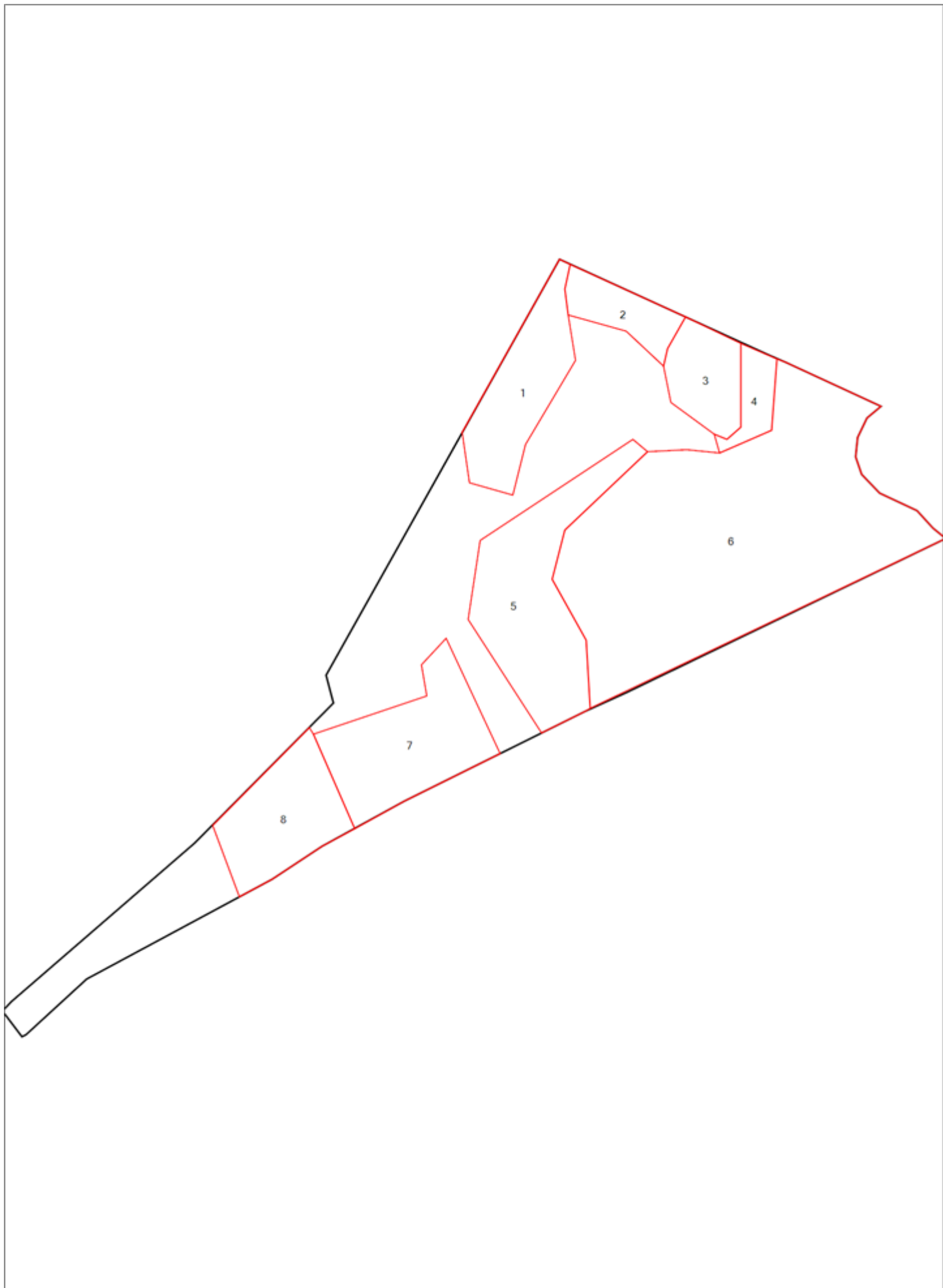


Nogabalu raksturojošie rādītāji

Īpašuma kadastra apzīmējums- 60440050273

Kvartāls/ nogabals	Geo platība, ha	Meža zemes veids	Meža tips	Nogabala apraksts	Izcelšanās	Valdošā koku suga				Mežaudze			
						bonitāte	vid. augstums	vid. scaurmērs	vecums	biezība	Šķērslauk. m ² /ha	kokū sk. gab/ha	krāja m ³ /ha
Zemes vienība 60440050273		inv. veikta 2021. gadā		Īpašums - 60440050273 - Skaistas									
		Andzeļu pagasts		Saimniecība: Skaistas									
1. kvartāls													
1	0.39	Mežaudze	Dm	7Ba2B1P16	D	Ia	12	10	16	6	13	85	
Pēdējais darbības veids un gads: Ieaudzēšana 2021													
Ieaudzēts: 2021													
Aizs.paz.- 1102004000001 Valsts noz. ĪADT/Nacionālie parki/Rāznas nacionālais parks/pamatteritorija 0.39 ha, Aizs.paz.- 1102004600001 Valsts noz. ĪADT/Nacionālie parki/Rāznas nacionālais parks/dabas parka zona 0.39													
Platību sadalījums: t.sk. mežs 0.39 ha, t.sk. ceļi 0 ha, t.sk. grāvji 0 ha													
2	0.16	Mežaudze	Vrs	8Ba33 2B53	D	I	18	18	33	6	17	158	
Aizs.paz.- 1102004000001 Valsts noz. ĪADT/Nacionālie parki/Rāznas nacionālais parks/pamatteritorija 0.16 ha, Aizs.paz.- 1102004600001 Valsts noz. ĪADT/Nacionālie parki/Rāznas nacionālais parks/dabas parka zona 0.16													
Platību sadalījums: t.sk. mežs 0.16 ha, t.sk. ceļi 0 ha, t.sk. grāvji 0 ha													
3	0.22	Mežaudze	Dm	10P58	D	I	23	36	58	6	22	244	
Aizs.paz.- 1102004000001 Valsts noz. ĪADT/Nacionālie parki/Rāznas nacionālais parks/pamatteritorija 0.22 ha, Aizs.paz.- 1102004600001 Valsts noz. ĪADT/Nacionālie parki/Rāznas nacionālais parks/dabas parka zona 0.22 ha, Aizs.paz.- 40022000 Aizsargjoslas/Ūdenstilpju(teču), mitrzemju a_/Aizsarg. zona gar ūdeņiem													
Platību sadalījums: t.sk. mežs 0.22 ha, t.sk. ceļi 0 ha, t.sk. grāvji 0 ha													
4	0.1	Mežaudze	Vrs	8Ba2M42	D	II	17	17	42	6	16	135	
Aizs.paz.- 1102004000001 Valsts noz. ĪADT/Nacionālie parki/Rāznas nacionālais parks/pamatteritorija 0.1 ha, Aizs.paz.- 1102004600001 Valsts noz. ĪADT/Nacionālie parki/Rāznas nacionālais parks/dabas parka zona 0.1 ha, Aizs.paz.- 40022000 Aizsargjoslas/Ūdenstilpju(teču), mitrzemju a_/Aizsarg. zona gar ūdeņiem													
Platību sadalījums: t.sk. mežs 0.1 ha, t.sk. ceļi 0 ha, t.sk. grāvji 0 ha													
5	0.65	Mežaudze	Nd	6B48 2B62 2M48	D	III	17	17	48	8	20	172	
Aizs.paz.- 1102004000001 Valsts noz. ĪADT/Nacionālie parki/Rāznas nacionālais parks/pamatteritorija 0.65 ha, Aizs.paz.- 1102004600001 Valsts noz. ĪADT/Nacionālie parki/Rāznas nacionālais parks/dabas parka zona 0.65													
Platību sadalījums: t.sk. mežs 0.65 ha, t.sk. ceļi 0 ha, t.sk. grāvji 0 ha													
6	2.09	Zāļu purvs			D								
Aizs.paz.- 1102004000001 Valsts noz. ĪADT/Nacionālie parki/Rāznas nacionālais parks/pamatteritorija 2.09 ha, Aizs.paz.- 1102004600001 Valsts noz. ĪADT/Nacionālie parki/Rāznas nacionālais parks/dabas parka zona 2.09 ha, Aizs.paz.- 40021000 Aizsargjoslas/Ūdenstilpju(teču), mitrzemju a_/Ūdenstilpju(teču) aizsargjosla/Ūdenstilpju(teču) aizsargjosla													
Platību sadalījums: t.sk. mežs 0 ha, t.sk. ceļi 0 ha, t.sk. grāvji 0 ha													
7	0.51	Mežaudze	Kp	6B38 3B50 1Ba28	D	II	17	15	38	9	20	170	
Aizs.paz.- 1102004000001 Valsts noz. ĪADT/Nacionālie parki/Rāznas nacionālais parks/pamatteritorija 0.51 ha, Aizs.paz.- 1102004600001 Valsts noz. ĪADT/Nacionālie parki/Rāznas nacionālais parks/dabas parka zona 0.51													
Platību sadalījums: t.sk. mežs 0.5 ha, t.sk. ceļi 0 ha, t.sk. grāvji 0.01 ha													
8	0.39	Mežaudze	Kp	8M2Ba53	D	I	22	26	53	8	26	267	
Aizs.paz.- 1102004000001 Valsts noz. ĪADT/Nacionālie parki/Rāznas nacionālais parks/pamatteritorija 0.39 ha, Aizs.paz.- 1102004600001 Valsts noz. ĪADT/Nacionālie parki/Rāznas nacionālais parks/dabas parka zona 0.39													
Platību sadalījums: t.sk. mežs 0.38 ha, t.sk. ceļi 0 ha, t.sk. grāvji 0.01 ha													
Kopā platība kvartālā (ha):			4.51	Platību sadalījums: t.sk. mežs 2.4 ha, t.sk. ceļi 0 ha, t.sk. grāvji 0.02 ha									
Kopā platība kadastrā (ha):			4.51	Platību sadalījums: t.sk. mežs 2.4 ha, t.sk. ceļi 0 ha, t.sk. grāvji 0.02 ha									
Pavisam kopā (ha):			4.51	Platību sadalījums: t.sk. mežs 2.4 ha, t.sk. ceļi 0 ha, t.sk. grāvji 0.02 ha									



Zemes vienība: 60440050273 Mērogs: 1:2484



LATVIJAS REPUBLIKA

KRĀSLAVAS rajona Andzeļu pagasts

Nekustamā īpašuma Skaistas



kadastra № 60440050273

ZEMES ROBEŽU PLĀNS

Robežas noteiktas atbilstoši Andzeļu pagasta padomes 2004.gada 31.augusta lēmumam №8.

Robežu plāns sastādīts pēc 2005. gada robežu ierādīšanas materiāliem mērogā 1:5000 ar mēroga 1:10000 noteiktību.

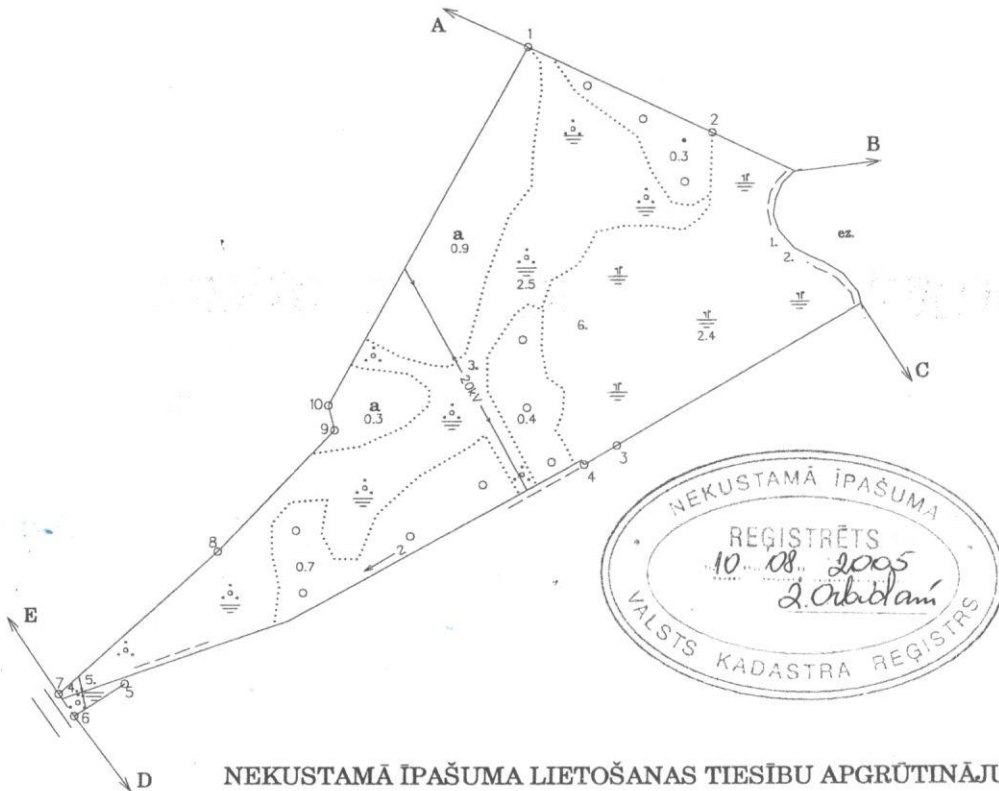
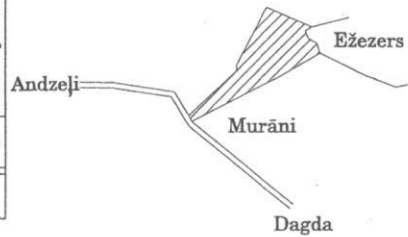
Zemes kopplatība ir 7.5 ha

	VALSTS ZEMES DIENESTS Dienvidlatgales reģionālās nodaļas Kadastra pārvalde	
	Krāslavas biroja vadītāja	

EKSPLIKĀCIJA

Zemes izvietojuma shēma

zemes vienības Nr.	Kopplatība ha	zemes lietošanas veidi													
		tajā skaitā					Meži	Krūmāji	Purvi	Zem ūdeņiem	T.sk. Zem zivju dīķiem	Zem ēkām un pagalmiem	Zem ceļiem	Pārējās zemes	Meliorētā lauksaimniecībā izmantojamā zeme
		Aramzeme	Augļu dārzi	Pļavas	Ganības	tajā skaitā									
7.5	1.2	1.2	-	-	-	1.4	2.5	2.4	-	-	-	-	-	-	-



NEKUSTAMĀ ĪPAŠUMA LIETOŠANAS TIESĪBU APGRŪTINĀJUMI

- 010202 - Ežezera aizsargjosla - 6.0 ha
- 010503 - tauvas josla gar Ežezeru - 0.1 ha
- 020501 - aizsargjosla gar elektrisko tīklu gaisvadu līniju ar nominālo spriegumu 20 kV - 0.7 ha
- 020305 - aizsargjosla gar autoceļu V16-616 - ha
- 020402 - aizsargjosla gar gaisvadu sakaru līniju - ha
- 030402 - atrodas "Rāznas" dabas parkā - 7.5 ha

ROBEŽOJOŠĀS ZEMES

- No A līdz B M.Brenča zemes īpašums
- No B līdz C Ezernieku pag. zeme
- No C līdz D M.Timošenko zemes īpašums
- No D līdz E valsts ceļš V16-616
- No E līdz A zemes īpašums "Ābeļdārzi"

Orto fotokartes Nr. 3513-14, 3513-24

LR VZD Dienvidlatgales reģionālā nodaļa Pasūtījumu izpildes pārvalde Mērniecības un topogrāfijas daļa			
Daļas vadītāja vietn.	<i>Orbiņš</i>	I.Kokina	08.08.2005.
Zemes ierīcības inž.	<i>V. Ļebedevs</i>	V.Ļebedkovs	05.08.2005.

Mērogs 1:5000

KOPIJA PAREIZA
Valsts zemes dienesta
Latgales reģionālās nodaļas
Daugavpils biroja vecākā arhiviste
Orbiņš
A. Šukele
16-05-2018