



LATVIJAS REPUBLIKA

Krāslavas rajona Šķeltovas pagasta

saimniecība „Leva” sādža Šahmani

Zemes kadastra Nr. 6094-005-0059; 6094-005-0060

ZEMES ROBEŽU PLĀNS

Robežas noteiktas atbilstoši Šķeltovas pagasta TDP 1992. g. 18. februāra 19. sasaukuma

10. sesijas lēmumam un Šķeltovas pagasta padomes 1996. g. 29. marta

zemes komisijas lēmumam pr. N.6. p. 35.

Plāns sastādīts pēc 1996. g. robežu ierādīšanas materiāliem M 1:5000

Zemes īpašuma kerības peiķirtas par samantu ar Šķeltovas pa-
gasta zemes komisijas 1996. gada 27. augusta lēmumu.

Zemes kopplatība ir 3.2 ha

Zemes īpašums reģistrēts Krāslavas rajona zemes

grāmatu nodaļas Šķeltovas pagasta zemes grāmatā

1996. gada 10. oktobrī


Nodalījuma (folijas) Nr. 36

Zemesgrāmatu nodaļas
priekšnieks

Nodaļas priekšnieks :



ZELTĪTE MAČUKĀNE



VALSTS ZEMES DIENESTS

Krāslavas rajona nodaļa

Nodaļas priekšnieks : ✓

[Signature]

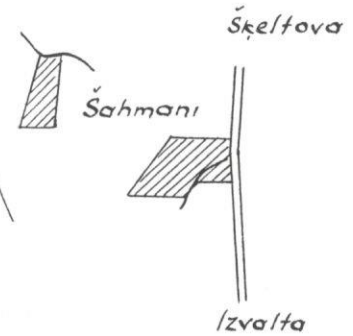
Z. Rudziša

14.05.96.

EKSPLIKĀCIJA

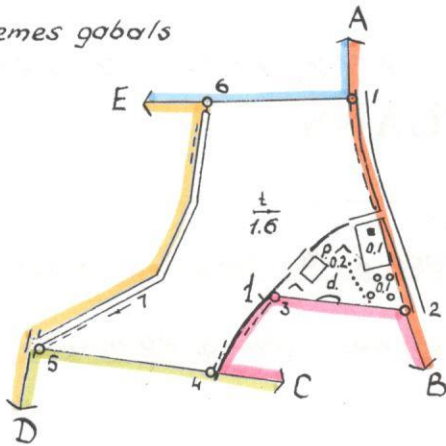
Zemes gabalu Nr.	Kopplatība, ha	TAI SKAITĀ								No l/s izm. zemēm	
		Zem ēkām un pagalmiem	Tirumi un atmalas	Augļu dārzi	Pļavas	Gaišas	Meži	Kņmāji	Pārējās zemes	Nosusinātas	t.sk.:
											nepieciešams kap. remonts
1.	2.2	0,1	1,6	0,1	—	0,2	—	—	0,2	1,6	—
2.	1.0	—	—	—	—	—	1.0	—	—	—	—
Kopā:	3.2	0,1	1,6	0,1	—	0,2	1,0	—	0,2	1,6	—

ZEMES IZVIETOJUMA SHĒMA

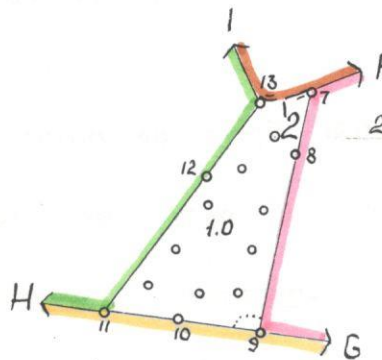


Plāns sastādīts ar M 1:10000 noteiktību
M 1:5000

1. zemes gabals



2. zemes gabals



ROBEŽU APRAKSTS

- No A līdz B Valsts zeme (ceļš V16-24-636)
Krāslavas rajona VCPN pārziņā
- No B līdz C M. Kirilovas piemājas s-bas zeme
- No C līdz D J. Ivanova piemājas s-bas zeme
- No D līdz E Šķeltovas pagasta pašvald. zeme
- No E līdz A J. Zemeljanova piemājas s-bas zeme
- No F līdz G M. Kirilovas piemājas s-bas zeme
- No G līdz H Šķeltovas pagasta pašvald. zeme
- No I līdz F K. Ivanova piemājas s-bas zeme
- No H līdz I A. Krasņarovas piemājas s-bas zeme

APBRŪTINĀJUMI

- 1. servitūtu ceļš — 0.15 km
- 2. servitūtu ceļš — 0.05 km

Plānu izgatavojis *J. Konanoviča*

Nr. zemes ierīcības projektā 4241 (2550)

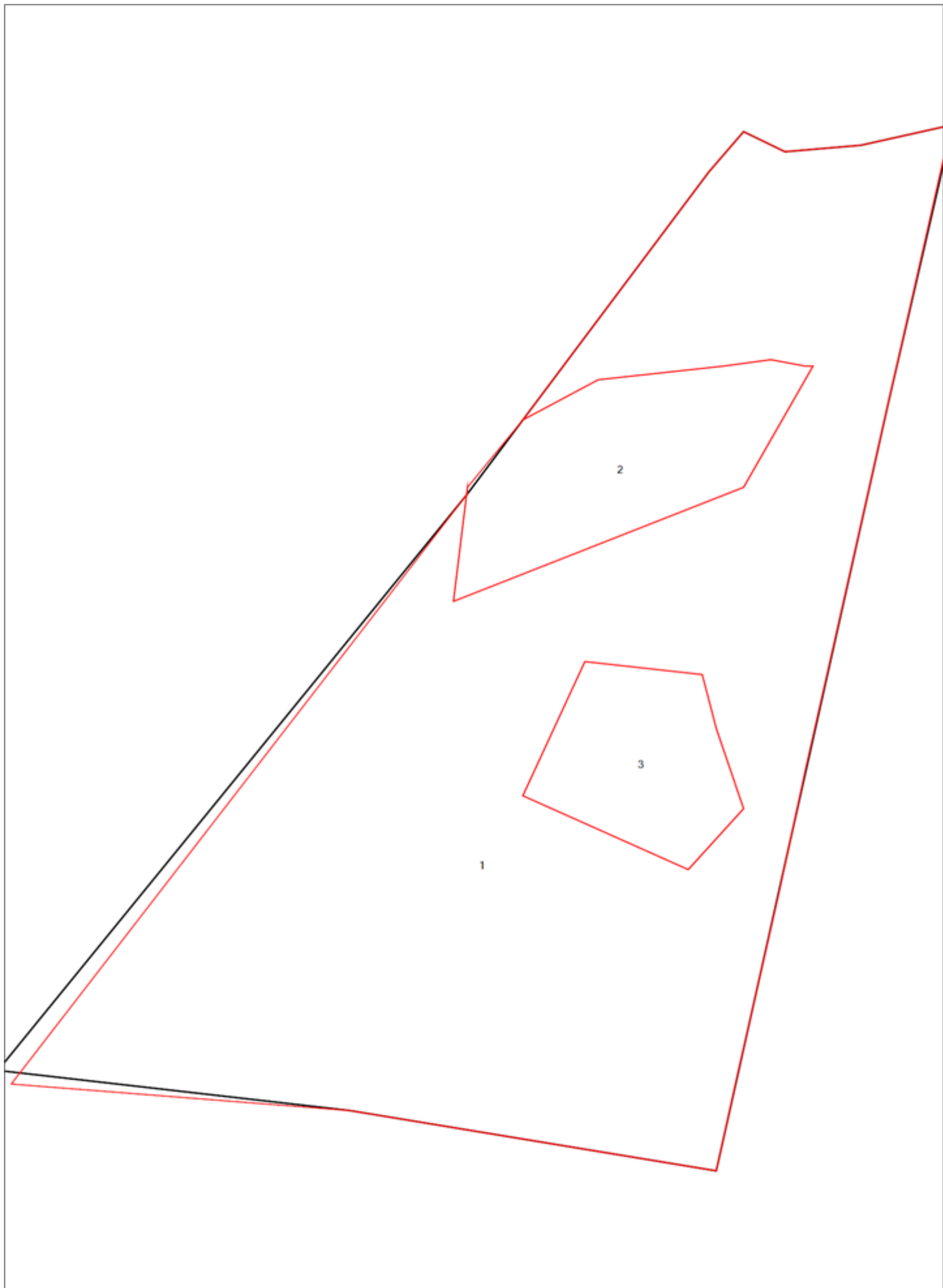
LR VZD Krāslavas rajona nodaļa
mērniecības birojs

Bir. vad. *J. Danovskis* 30.04.96.

Nogabalu raksturojošie rādītāji

Īpašuma kadastra apzīmējums- 60940050059

Kvartāls/ nogabals	Geo platība, ha	Meža zemes veids	Meža tips	Nogabala apraksts	Izcelšanās	Valdošā koku suga				Mežaudze			
						bonitāte	vid. augstums	vid. scaurmērs	vecums	biezība	Šķērslauk. m ² /ha	kokū sk. gab/ha	krāja m ³ /ha
Zemes vienība 60940050060		inv. veikta 2010. gadā		Īpašums - 60940050059 - Ievas									
		Šķeltovas pagasts		Saimniecība: Ievas									
2. kvartāls													
1	0.85	Izcirtums	Vr		D								
				Pēdējais cirtes izpildes veids un gads: Kailcirte 2019									
				Pēdējais darbības veids un gads: Koku ciršana 2019									
				Nepieciešamais atjaunošanas gads: 2024									
				Platību sadalījums: t.sk. mežs 0.84 ha, t.sk. ceļi 0.01 ha, t.sk. grāvji 0 ha									
2	0.1	Mežaudze	Db	10M77	D	II	23	26	77	4	14		149
				Platību sadalījums: t.sk. mežs 0.1 ha, t.sk. ceļi 0 ha, t.sk. grāvji 0 ha									
3	0.06	Mežaudze	Db	10M67	D	I	25	24	67	4	15		165
				Platību sadalījums: t.sk. mežs 0.06 ha, t.sk. ceļi 0 ha, t.sk. grāvji 0 ha									
Kopā platība kvartālā (ha):		1.01		Platību sadalījums: t.sk. mežs 1 ha, t.sk. ceļi 0.01 ha, t.sk. grāvji 0 ha									
Kopā platība kadastrā (ha):		1.01		Platību sadalījums: t.sk. mežs 1 ha, t.sk. ceļi 0.01 ha, t.sk. grāvji 0 ha									
Pavisam kopā (ha):		1.01		Platību sadalījums: t.sk. mežs 1 ha, t.sk. ceļi 0.01 ha, t.sk. grāvji 0 ha									



Zemes vienība: 60940050060 Mērogs: 1:646