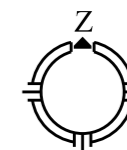


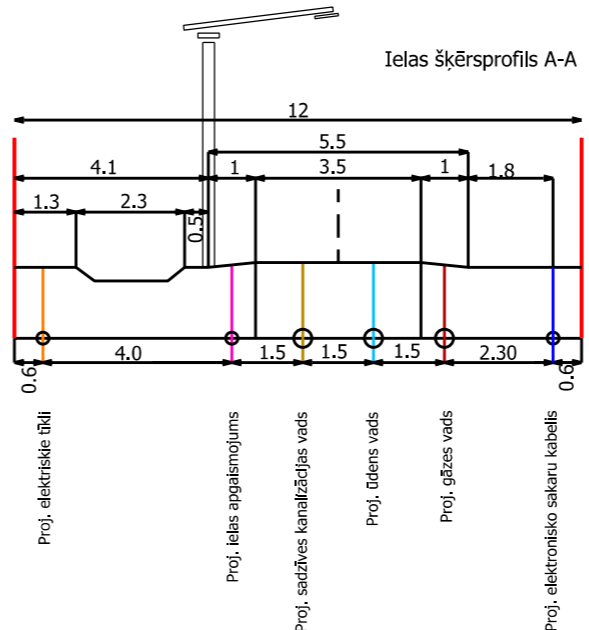
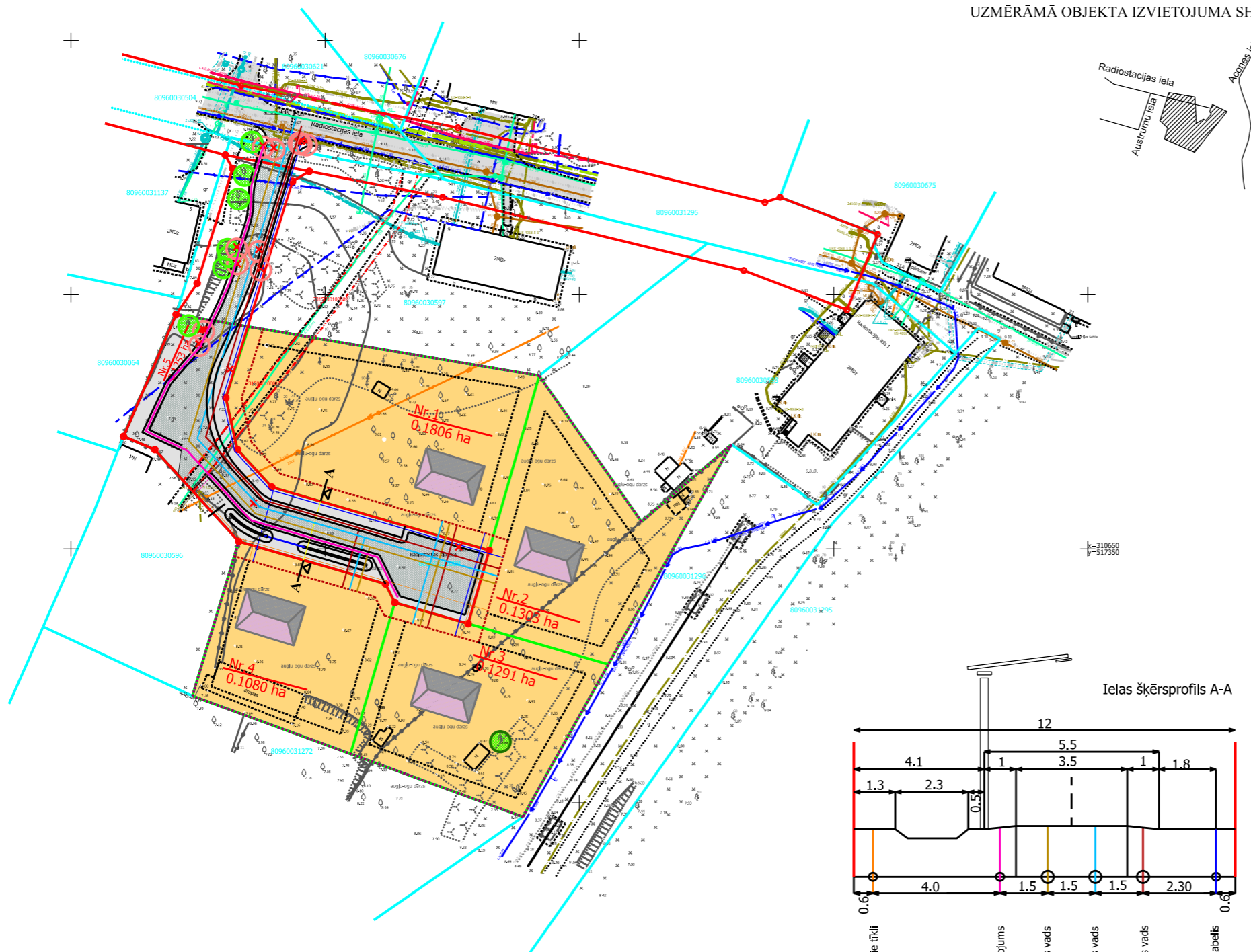
Funkcionālais zonējums, Zemes vienību sadalījums, Inženierkomunikāciju izvietojuma shēma

Detālpārplānojums nekustamā īpašuma "Radiostacijas iela 28A", kadastra Nr.80960031462 zemes vienībai ar kadastra apzīmējumu 80960031088, Ulbrokā, Stopiņu novadā



Pamatnē: AS "Mērmieciņas centrs MC"
 sertificēta ģeodēzista T.Veita (sert. Nr. AC0231)
 sagatavotais topogrāfiskais plāns ar mēroga noteiktību M1:500.
 Dati ievadīti pašvaldības ADTI datu bāzē.
 Uzmērījums reģistrēts 20.01.2020. ar Nr. 8096 TP 193564

UZMĒRĀMĀ OBJEKTA IZVIETOJUMA SHĒMA



Piezīmes:
 Inženierkomunikāciju izvietojums norādīts orientējoši.
 Tās var tikt precizēts būvprojektēšanas stadijā.

Dati ievadīti pašvaldības datu bāzē.
 Uzmērījums reģistrēts ar Nr.
8096 DP 206429
 2020.gada 1.oktobrī

SIA "Mērmieciņas Datu Centrs" Līmbažu iela 9 - 486, Rīga, LV-1005
 Tālr.: +371 67496833 Faks: +371 67387483 e-pasts: infodat@mdc.lv www.mdc.lv www.topografija.lv

Apzīmējumi:	
	Detālpārplānojuma robeža
	Mazstāvu dzīvojamās apbūves teritorija
	Transporta infrastruktūras teritorija
	Zemes vienības kadastra robeža
	Projektētās zemes vienības robežas
	Esošās sarkanās līnijas
	Projektētās sarkanās līnijas
	Projektētā būvlaide
	Projektētie elektriskie tīkli
	Projektētais ielas apgaismojums
	Projektētais sakaru kabelis
	Projektētais gāzes vads
	Projektētais ūdensvads
	Projektētais sadzīves kanalizācijas tīkls
	Radiostacijas ielas brauktuve
	Projektētā iela
	Orientējošs apbūves izvietojums
	Likvidējamie koki
	Saglabājamie koki
	Detālpārplānojuma teritorijā esošie vērtīgie koki

PROJEKTĒTĀJS: SIA OpusPlan		Reģ. Nr.44103062217 Leona Paegles iela 2D-20 Cēsis, LV-4101 mob. Nr.: 29990030 e-pasts: inga.griezne@gmail.com	
PASŪTĪTĀJS: <i>Privātpersona</i>		PASŪT.NR. 2019/DP/03	
Radiostacijas iela 28A Ulbroka, Stopiņu novads zemes vienības kadastra apzīmējums: 8096 003 1088		Detālpārplānojums	
		DATUMS 13.08.2020.	
NOSAUKUMS: Funkcionālais zonējums Zemes vienību sadalījums Inženierkomunikāciju izvietojuma shēma		STADIJA Plāns	
		MĒROGS LKS-22 TM koordinātu sistēma mēroga koeficients m=0,999633 Latvijas normālo augstumu sistēma (LAS-2000.5) 1:1000	
Telpiskās attīstības plānotāja:	I.Griezne	DAĻAS	Nr.
Kartogrāfs:	I.Griezne		
		3	3