

LATVIJAS REPUBLIKA

ZEMES ROBEŽU PLĀNS

ZEMES VIENĪBAS KADAŠTRA APZĪMĒJUMS : 80600050134

Plāns izgatavots pamatojoties uz Garkalnes novada domes 2016.gada 27.decembra lēmumu, protokols Nr.15, 6.& "Par zemes ierīcības projekta "Kažoči" apstiprināšanu".

Zemes vienība izveidota, sadalot zemes vienību ar kadastra apzīmējumu 80600050008

2002.gada 16.jūlijā robežas noteica SIA "Ģeodēzija" mērnīeks Juris Zablotnijs

Posmā no 2 - 1 robežpunktam robežas uzmērītas 2002. gada 16.jūlijā
Posmā no 1 - 2 robežpunktam robežas uzmērītas 2017.gada 26.janvārī
Plāna mērogs 1: 5000

Zemes vienības platība 19.73 ha
Zemes vienība ir kamerāli pārzīmēta



AS "MĒRNICĪBAS CENTRS MC"
reģistrācijas Nr.LV40003717132
Rīgā, Biķernieku iela 53-32, LV-1039
www.mercentrs.lv



SIGULDAS MĒRNICĪBAS BIROJS
Krišjāņa Valdemāra iela 1A, Sigulda, LV-2150
Telefons: 29228932

AS "MĒRNICĪBAS CENTRS MC" valdes priekšsēdētājs

Gundars Linde

03.02.2017


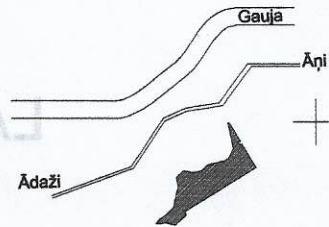
Ierosinātais ir informēts par Zemes kadastrālās uzmērīšanas laikā veiktajām darbībām, to rezultātiem

Anna Šafirova

03.02.2017



LATVIJAS REPUBLIKA
ZEMES ROBEŽU PLĀNS



- Robežojošo zemes vienību saraksts:
 no A līdz B: LR Zemkopības ministrija - Latvijas valsts meži
 no B līdz C: 80600050135
 no C līdz D: LR Zemkopības ministrija - Latvijas valsts meži
 no D līdz E: zemes īpašums PIUKAS Garkalnes pagastā
 no E līdz F: zemes īpašums PIUKAS Ādažu pagastā
 no F līdz G: zemes īpašums KAŽOČI Ādažu pagastā
 no G līdz H: zemes īpašums LAUMAS
 no H līdz I: zemes īpašums KAŽOČI Ādažu pagastā
 no I līdz A: zemes īpašums OZOLĀJI

Plāna mērogs 1: 5000

Mērnīeks Egils Krafts (sert. Nr. BB-382 derīgs no 14.06.2011. līdz 13.06.2021.)
 apliecina, ka plāns izgatavots atbilstoši Ministru kabineta
 2011. gada 27. decembra noteikumiem Nr. 1019
 "Zemes kadastrālās uzmērīšanas noteikumi"

(Handwritten signature)

Egils Krafts

03.02.2017

LATVIJAS REPUBLIKA

APGRŪTINĀJUMU PLĀNS

ZEMES VIENĪBAS KADASTRA APZĪMĒJUMS : 80600050134

Apgrūtinājumu saraksts:

1.	7311020109 - Gaujas vides un dabas resursu aizsardzības aizsargjoslas teritorija lauku apvidos no Lejasciema līdz ietekai jūrā - 7.77 ha
2.	7315030100 - ceļa servitūta teritorija - 0.15 ha
3.	7315030100 - ceļa servitūta teritorija - 0.05 ha
4.	7311090700 - stingra režīma vides un dabas resursu aizsardzības aizsargjoslas teritorija ap pazemes ūdensņemšanas vietu - 18.43 ha
5.	7312050101 - ekspluatācijas aizsargjoslas teritorija gar elektrisko tīklu gaisvadu līniju ārpus pilsētām un ciemiem ar nominālo spriegumu līdz 20 kV - 0.02 ha
6.	7312050101 - ekspluatācijas aizsargjoslas teritorija gar elektrisko tīklu gaisvadu līniju ārpus pilsētām un ciemiem ar nominālo spriegumu līdz 20 kV - 0.05 ha
7.	7311090900 - vides un dabas resursu ķīmiskās aizsargjoslas teritorija ap pazemes ūdensņemšanas vietu - 19.73 ha

Apgrūtinājumu plāns sagatavots 2017. gada 03.februārī

Plāna mērogs 1: 5000

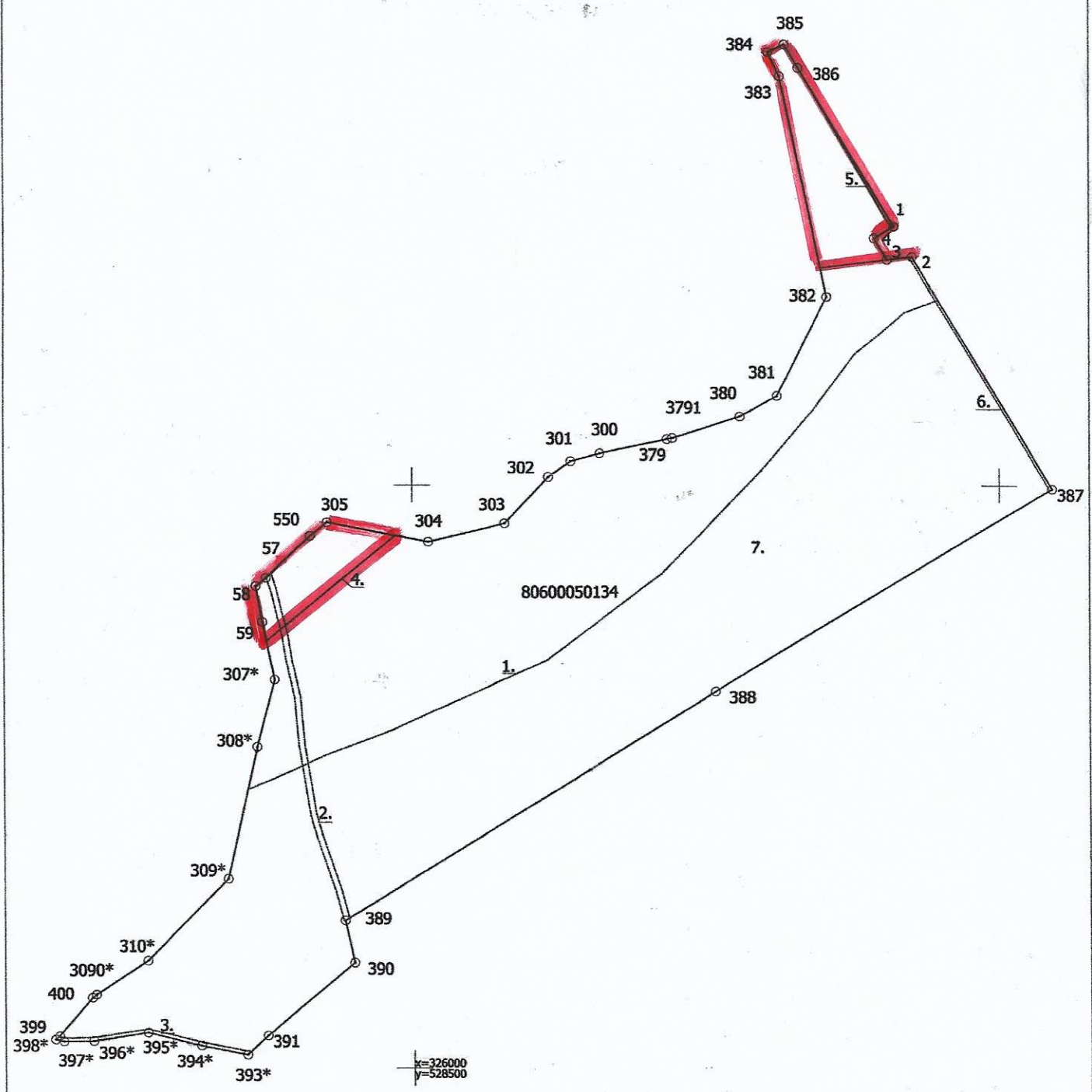
Zemes vienības platība 19.73 ha



AS "MĒRNICĪBAS CENTRS MC"
reģistrācijas Nr.LV40003717132
Rīgā, Biķernieku iela 53-32, LV-1039
www.mercentrs.lv

SIGULDAS MĒRNICĪBAS BIROJS
Krišjāņa Valdemāra iela 1A, Sigulda, LV-2150
Telefons: 29228932

Saskaņoja: Garkalnes novada zemes ierīkotāja	Rūta Šmite	03.02.2017
AS "MĒRNICĪBAS CENTRS MC" valdes priekšsēdētājs	Gundars Linde	03.02.2017
Ierosinātājs ir informēts par Zemes kadastrālās uzmērīšanas laikā veiktajām darbībām, to rezultātiem	Anna Šafirova	03.02.2017



Plāna mērogs 1: 5000

Mērnieks Egils Krafts (sert. Nr. BB-382 derīgs no 14.06.2011. līdz 13.06.2021.)
apliecina, ka plāns izgatavots atbilstoši Ministru kabineta
2011. gada 27. decembra noteikumiem Nr. 1019
"Zemes kadastrālās uzmērīšanas noteikumi"

Egils Krafts

03.02.2017